

**Kecamatan**  
**KUTA SELATAN DALAM ANGKA**  
*Kuta Selatan Subdistrict in Figures*  
**2021**



**BADAN PUSAT STATISTIK  
KABUPATEN BADUNG**  
*BPS-Statistics of Badung Regency*



**Kecamatan**  
**KUTA SELATAN DALAM ANGKA**  
*Kuta Selatan Subdistrict in Figures*  
**2021**



**KECAMATAN KUTA SELATAN DALAM ANGKA**  
***Kuta Selatan Regency in Figures***  
**2021**

ISSN: **2087.6831**

No. Publikasi/*Publication Number*: **51030.2106**

Katalog /*Catalog*: **1102001.5103010**

Ukuran Buku/*Book Size*: **14,8 cm x 21 cm**

Jumlah Halaman/*Number of Pages*: xxiv + 194 hal/*pages*

Naskah/*Manuscript*:

BPS Kabupaten Badung

*BPS-Statistics of Badung Regency*

Penyunting/*Editor*:

BPS Kabupaten Badung

*BPS-Statistics of Badung Regency*

Gambar Kover/*Cover Design*:

Seksi Integrasi Pengolahan dan Diseminasi Statistik

*Section of Integration Processing and Statistics Dissemination*

Ilustrasi Kover/*Cover Illustration*: Foto Udara Wilayah Kuta Selatan/*Aerial Photo of Kuta Selatan*

Diterbitkan oleh/*Published by*:

©BPS Kabupaten Badung/*BPS-Statistics of Badung Regency*

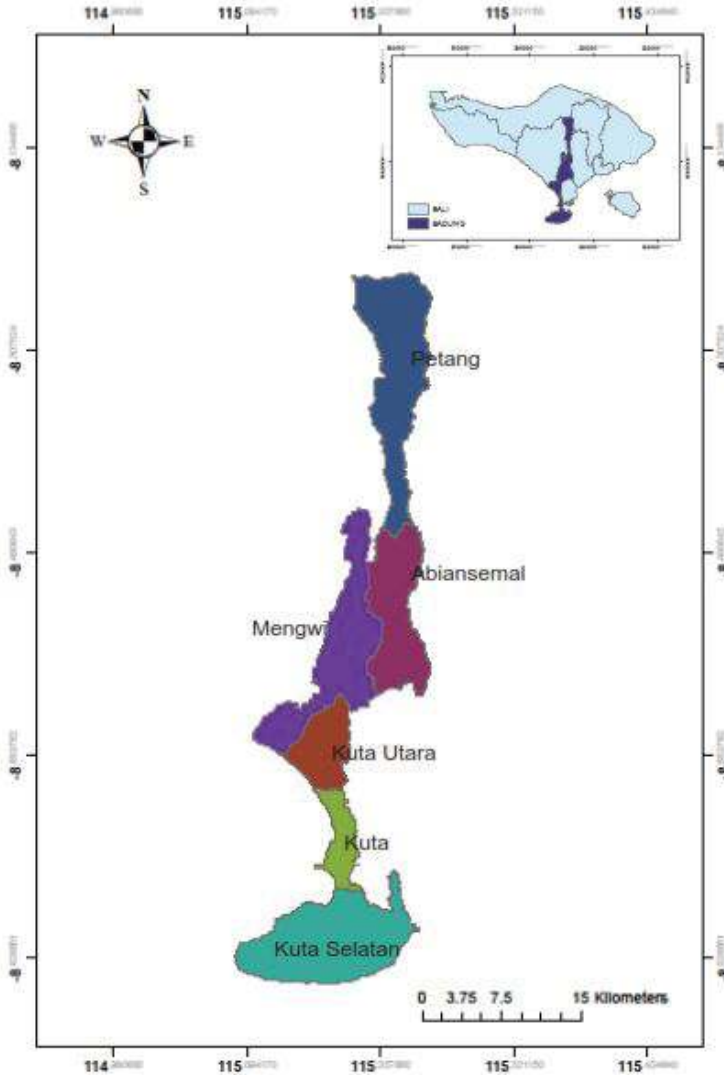
Dicetak oleh/*Printed by*:

Bhineka Karya

Dilarang mengumumkan, mendistribusikan, mengomunikasikan, dan/atau menggandakan sebagian atau seluruh isi buku ini untuk tujuan komersil tanpa izin tertulis dari Badan Pusat Statistik.

*Prohibited to announce, distribute, communicate, and/or copy part or all of this book for commercial purpose without permission from BPS-Statistics Indonesia.*

**PETA WILAYAH KABUPATEN BADUNG**  
**MAP OF BADUNG REGENCY**





**KEPALA BPS KABUPATEN BADUNG**  
***CHIEF STATISTICIAN OF STATISTICS BADUNG REGENCY***









## KATA PENGANTAR

Kecamatan Kuta Selatan Dalam Angka 2021 adalah publikasi tahunan yang berisikan data hasil kegiatan statistik, kompilasi produk administrasi instansi/dinas/lembaga yang ada di Kecamatan Kuta Selatan maupun hasil sensus dan survei Badan Pusat Statistik dengan menyajikan data tahun 2020. Data yang disajikan diharapkan dapat mendukung perencanaan maupun pemantauan dan evaluasi penyelenggaraan berbagai kegiatan di segenap aspek kehidupan masyarakat khususnya di Kabupaten Badung. Penghargaan dan ucapan terima kasih yang sebesar-besarnya disampaikan kepada semua pihak atas bantuan dan partisipasinya sehingga dapat terwujud publikasi ini.

Kami akan terus meningkatkan kualitas penyajian data dalam publikasi ini, meskipun dengan segala keterbatasannya. *Softcopy* dan beberapa tabel dalam publikasi ini akan kami unggah pada website kami secepatnya. Website BPS Badung [badungkab.bps.go.id](http://badungkab.bps.go.id). Saran dan kritik dari semua pihak kami terima dengan senang hati untuk perbaikan penerbitan di masa yang akan datang.

Mangupura , September 2021

Kepala BPS

Kabupaten Badung

**Dr. Yudi Agusta, M.Sc**




## **PREFACE**

*Kuta Selatan Subdistrict In Figures 2021 is an annual publication that provides data of statistical result, mainly from the compilation of administrative product of the Government Institution of Kuta Selatan Subdistrict and result of census and survey conducted by BPS – Statistic of Badung Regency presenting 2020 data. Data presented are expected to support the planning, monitoring and evaluation activities in all life aspect of Badung Regency community. Appreciation and gratitude express to all concerned for their help and participation in creating of this publication.*

*We will continue to improve the quality of data presentation in this publication, albeit with all its limitations. Softcopy and some tables in this publication will be uploaded on our website as soon as possible. Website BPS Badung badungkab.bps.go.id. Suggestions and criticism from all parties we are gladly accepted for future publishing improvements.*

*Mangupura, September 2021  
Chief Statistician of  
Badung Regency*



**Dr. Yudi Agusta, M.Sc**

## DAFTAR ISI / CONTENTS

	Halaman <i>Page</i>
Kata Pengantar/ <i>Preface</i> .....	vii
Daftar Isi/ <i>Contents</i> .....	ix
Daftar Tabel/ <i>List of Tables</i> .....	xi
Daftar Gambar/ <i>List of Figures</i> .....	xxv
1. Geografi dan Iklim/ <i>Geography and Climate</i> .....	1
2. Pemerintahan/ <i>Government</i> .....	11
3. Penduduk dan Ketenagakerjaan/ <i>Population and Employment</i> .....	19
4. Sosial dan Kesejahteraan Rakyat/ <i>Social and Welfare</i> .....	43
5. Pertanian, Kehutanan, Peternakan, dan Perikanan/ <i>Agriculture, Forestry, Livestock, and Fishery</i> .....	105
6. Industri, Pertambangan, dan Energi/ <i>Industry, Mining, and Energy</i> .....	123
7. Pariwisata/ <i>Tourism</i> .....	151
8. Transportasi dan Komunikasi/ <i>Transportation and Communication</i> .....	167
9. Perbankan, Koperasi, dan Harga-harga/ <i>Banking, Cooperative, dan Prices</i> .....	185



## DAFTAR TABEL/LIST OF TABLES

Halaman  
Page

<b>1.</b>	<b>GEOGRAFI DAN IKLIM/GEOGRAPHY AND CLIMATE</b>	
<b>1.1</b>	<b>KEADAAN GEOGRAFI GEOGRAPHY CONDITION</b>	
1.1.1	Luas Wilayah menurut Penggunaan di Kecamatan Kuta Selatan, 2020 <i>Land Utilization in Kuta Selatan Subdistrict by Villages, 2020</i> .....	8
1.1.2	Letak, Status, Ketinggian dan Klasifikasi Desa/ Kelurahan di Kecamatan Kuta Selatan, 2020 <i>Location, Status, Altitude and Classification of Village/Sub at Kuta Selatan Subdistrict, 2020</i> .....	9
<b>2.</b>	<b>PEMERINTAHAN/GOVERNMENT</b>	
<b>2.1</b>	<b>WILAYAH ADMINISTRATIF ADMINISTRATIVE AREA</b>	
2.1.1	Banyaknya Aparat Pemerintahan Menurut Desa/ Kelurahan di Kecamatan Kuta Selatan, 2020 <i>The Number of Government Officials by Villages at Kuta Selatan Subdistrict, 2020</i> .....	17
<b>3.</b>	<b>PENDUDUK DAN KETENAGAKERJAAN/ POPULATION AND EMPLOYMENT</b>	
<b>3.1</b>	<b>PENDUDUK POPULATION</b>	
3.1.1	Penduduk, Laju Pertumbuhan Penduduk, Distribusi Persentase Penduduk, Kepadatan Penduduk, Rasio Jenis Kelamin Menurut Desa/Kelurahan di Kecamatan Kuta Selatan, 2020 <i>Population, Population Growth rate, Percentage Distribution of Population, Population Density, and Sex Ratio by Village in Kuta Selatan Subdistrict, 2020</i> .....	26
3.1.2	Jumlah Penduduk Menurut Kelompok Umur dan Jenis Kelamin di Kecamatan Kuta Selatan, 2020	

	Halaman Page
	28
3.2	29
3.3	30
3.4	33
3.5	35
3.6	36
3.7	37
3.8	38
3.9	39

3.10	Banyaknya Penduduk Menurut Sumber Mata Pencaharian Utama dan Desa/Kelurahan di Kecamatan Kuta Selatan, 2020 <i>Number of Population by Major State Livelihoods and Villages at Kuta Selatan Subdistrict, 2020</i> .....	40
<b>4.</b>	<b>SOSIAL DAN KESEJAHTERAAN RAKYAT/SOCIAL AND WELFARE</b>	
4.1	Banyaknya Gedung Sekolah, Murid, dan Guru Menurut Sekolah dan Desa/Kelurahan di Kecamatan Kuta Selatan, 2020 <i>Number of Schools, Teachers, and Students by Type of School and Villages at Kuta Selatan Subdistrict, 2020</i> .....	50
4.2	Banyaknya Sekolah Menurut Jenjang Pendidikan dan Desa/Kelurahan di Kecamatan Kuta Selatan, 2020 <i>Number of School by Level of Education and Villages at Kuta Selatan Subdistrict, 2020</i> .....	56
4.3	Jumlah Penduduk Menurut Tingkat Pendidikan Tertinggi yang Ditamatkan dan Desa/Kelurahan di Kecamatan Kuta Selatan, 2020 <i>Total Population by Highest Level of Education Attainment and Villages at Kuta Selatan Subdistrict, 2020</i> .....	59
4.4	Banyaknya Tenaga Kesehatan (Tenaga Medis) Menurut Jenisnya dan Desa/Kelurahan di Kecamatan Kuta Selatan, 2020 <i>Number of Health Workers (Medical) by Type and Villages at Kuta Selatan Subdistrict, 2020</i> .....	61
4.5	Banyaknya Fasilitas (Sarana) Kesehatan Menurut Jenisnya dan Desa/Kelurahan di Kecamatan Kuta Selatan, 2020 <i>Number of Health Facility by Type and Villages at Kuta Selatan Subdistrict, 2020</i> .....	63
4.6	Jumlah Panti Asuhan, Penderita Cacat Menurut Jenisnya dan Desa/Kelurahan di Kecamatan Kuta Selatan, 2020 <i>Total Orphanage, Disability by Type and Villages at Kuta Selatan Subdistrict, 2020</i> .....	64
4.7	Banyaknya Akseptor KB Menurut Kontrasepsi yang Digunakan dan Desa/Kelurahan di Kecamatan Kuta Selatan, 2020 <i>Number of Family Planning Acceptors by Contraceptive Used and Villages at Kuta Selatan Subdistrict, 2020</i> .....	65

4.8	Banyaknya Tindak Kejahatan Yang Terjadi dan Dilaporkan Ke Polisi Menurut Desa/Kelurahan di Kecamatan Kuta Selatan, 2020 <i>Number of Crime Happens and Reported to State Police by Villages at Kuta Selatan Subdistrict, 2020</i> .....	67
4.9	Banyaknya Pos Keamanan Menurut Jenisnya dan Desa/Kelurahan di Kecamatan Kuta Selatan, 2020 <i>Number of Postal Security by Type and Villages at Kuta Selatan Subdistrict, 2020</i> .....	69
4.10	Jumlah Penduduk Menurut Agama dan Desa/ Kelurahan di Kecamatan Kuta Selatan, 2020 <i>Total Population Based on Religion and Villages at Kuta Selatan Subdistrict, 2020</i> .....	72
4.11	Banyaknya Tempat Ibadah Menurut Jenisnya dan Desa/Kelurahan di Kecamatan Kuta Selatan, 2020 <i>Number of Worship Places by Type and Villages at Kuta Selatan Subdistrict, 2020</i> .....	75
4.12	Banyaknya Keluarga Menurut Desa/Kelurahan dan Jenis Pengguna Listrik di Kecamatan Kuta Selatan, 2020 <i>Number of Family by Type Villages and Electricity Users at Kuta Selatan Subdistrict, 2020</i> .....	76
4.13	Banyaknya Desa/Kelurahan Menurut Keberadaan Penerangan Jalan Utama Desa/Kelurahan di Kecamatan Kuta Selatan, 2018, 2019, dan 2020 <i>Number of Villages by Main Street Lighting at Kuta Selatan Subdistrict, 2018, 2019, and 2020</i> .....	77
4.14	Banyaknya Desa/Kelurahan Menurut Jenis Bahan Bakar untuk Memasak yang Digunakan Oleh Sebagian Besar Keluarga di Kecamatan Kuta Selatan, 2018 - 2020 <i>Number of Villages by Type of Fuel for Cooking Used by Most Families at Kuta Selatan Subdistrict, 2018 - 2020</i> .....	78
4.15	Banyaknya Desa/Kelurahan Menurut Sumber Air Minum Sebagian Besar Keluarga di Kecamatan Kuta Selatan, 2018, 2019, 2020 <i>Number of Villages according to Drinking Water Sources for Most</i>	



	Halaman Page
	79
4.16	80
4.17	81
4.18	82
4.19	83
4.20	84
4.21	85
4.22	86
4.23	87
4.24	

	Halaman Page
	Desa/Kelurahan di Kecamatan Kuta Selatan, 2020 <i>Number of College by Villages at Kuta Selatan Subdistrict, 2020</i> ..... 88
4.25	Kemudahan untuk Mencapai Sarana Pendidikan Terdekat Bagi Desa/Kelurahan yang Tidak Ada Sarana Pendidikan Menurut Desa/Kelurahan dan Jenjang Pendidikan di Kecamatan Kuta Selatan, 2020 <i>Ease of Reaching Nearest Educational Facilities for Villages with No Educational Facilities by Village and Education Level in Kuta Selatan Subdistrict, 2020</i> ..... 89
4.26	Banyaknya Sarana Kesehatan Menurut Desa/Kelurahan dan Jenis Sarana Kesehatan di Kecamatan Kuta Selatan, 2020 <i>Number of Health Facilities by Village and Type of Health Facilities in Kuta Selatan Subdistrict, 2020</i> ..... 91
4.27	Kemudahan untuk Mencapai Sarana Kesehatan Terdekat Bagi Desa/Kelurahan yang Tidak Ada Sarana Kesehatan Menurut Desa/Kelurahan dan Jenjang Sarana Kesehatan di Kecamatan Kuta Selatan, 2020 <i>Ease of Reaching Nearest Health Facilities for Villages with No Health Facilities by Village and Level of Health Facilities in Kuta Selatan Subdistrict, 2020</i> ..... 93
4.28	Banyaknya Warga Penderita Gizi Buruk Menurut Desa/ Kelurahan di Kecamatan Kuta Selatan, 2019 dan 2020 <i>Number of People Suffering from Malnutrition by Village in Kuta Selatan Subdistrict, 2019 and 2020</i> ..... 95
4.29	Banyaknya Kejadian Bencana Alam Menurut Desa/Kelurahan dan Jenis Bencana Alam di Kecamatan Kuta Selatan, 2020 <i>Number of Natural Disasters by Village and Types of Natural Disasters in Kuta Selatan Subdistrict, 2020</i> ..... 96
4.30	Banyaknya Korban Jiwa Akibat Bencana Alam Menurut Desa/ Kelurahan dan Jenis Bencana Alam di Kecamatan Kuta Selatan, 2020 <i>Number of Casualties Due to Natural Disasters by Village and Types of Natural Disasters in Kuta Selatan Subdistrict, 2020</i> ..... 99
4.31	Keberadaan Fasilitas/Upaya Antisipasi/Mitigasi Bencana

	Alam Menurut Desa/Kelurahan di Kecamatan Kuta Selatan, 2020 <i>Existence of Facilities / Efforts to Anticipate / Mitigate Natural Disasters by Villages in Kuta Selatan Subdistrict, 2020.....</i>	102
4.32	Banyaknya Desa/Kelurahan yang Memiliki Kelompok Kegiatan Olahraga Menurut Jenis Olahraga dan Ketersediaan Fasilitas/Lapangan Olahraga di Kecamatan Kuta Selatan, 2020 <i>Number of Villages that Have Sports Activity Groups by Type of Sports and Availability of Sports Facilities in Kuta Selatan Subdistrict, 2020.....</i>	104
<b>5.</b>	<b>PERTANIAN, KEHUTANAN, PETERNAKAN, DAN PERIKANAN/ AGRICULTURE, FORESTRY, LIVESTOCK, AND FISHERY</b>	
5.1	Luas Desa dan Luas Sawah Menurut Desa dan Jenis Pengairan di Kecamatan Kuta Selatan, 2020 <i>Village Area and Rice Field Area by Village and Type of Irrigation in Kuta Selatan District, 2020 .....</i>	112
5.2	Luas Tanam, Luas Panen, dan Produksi Jagung dan Kacang Tanah di Kecamatan Kuta Selatan, 2020 <i>Planted Area, Harvested Area, and Corn and Peanut Production in Kuta Selatan District, 2020 .....</i>	114
5.3	Luas Tanam, Luas Panen, dan Produksi Ubi Jalar dan Ubi Kayu di Kecamatan Kuta Selatan, 2020 <i>Planted Area, Harvested Area, and Production of Sweet Potatoes and Cassava in Kuta Selatan District, 2020.....</i>	115
5.4	Banyaknya Ternak Menurut Jenisnya dan Desa/ Kelurahan di Kecamatan Kuta Selatan, 2020 <i>Number of Livestock by Type and Villages at Kuta Selatan Subdistrict, 2020.....</i>	116
5.5	Banyaknya Unggas Menurut Jenisnya dan Desa/ Kelurahan di Kecamatan Kuta Selatan, 2020 <i>Number of Poultry by Kind and Villages at Kuta Selatan Subdistrict, 2020.....</i>	118
5.6	Luas Tanam dan Produksi Perkebunan	

	Rakyat di Kecamatan Kuta Selatan, 2020 <i>Planted Area and Production of Planted Area and Production of Smallholders in Kuta Selatan District, 2020</i> .....	119
5.7	Produksi Perikanan Laut Menurut Jenis Ikan di Kecamatan Kuta Selatan, 2020 <i>Marine Fisheries Production by Kinf of Fish in Kuta Selatan District, 2020</i> .....	120
<b>6.</b>	<b>INDUSTRI, PERTAMBANGAN, DAN ENERGI/ INDUSTRY, MINING, AND ENERGY</b>	
6.1	Banyaknya Perusahaan Industri Menurut Jenis dan Desa/Kelurahan di Kecamatan Kuta Selatan, 2020 <i>Number of Industrial Companies by Type and Villages at Kuta Selatan Subdistrict, 2020</i> .....	130
6.2	Banyaknya Industri Besar Menurut Kelompok Industri dan Desa/Kelurahan di Kecamatan Kuta Selatan, 2020 <i>Number of Big Scale Industries by Group of Industrial and Villages at Kuta Selatan Subdistrict, 2020</i> .....	132
6.3	Banyaknya Industri Sedang Menurut Kelompok Industri dan Desa/Kelurahan di Kecamatan Kuta Selatan, 2020 <i>Number of Medium Scale Industries by Group of Industrial and Villages at Kuta Selatan Subdistrict, 2020</i> .....	136
6.4	Banyaknya Industri Kecil Menurut Kelompok Industri dan Desa/Kelurahan di Kecamatan Kuta Selatan, 2020 <i>Number of Small Scale Industries by Group of Industrial and Villages at Kuta Selatan Subdistrict, 2020</i> .....	140
6.5	Jumlah Perusahaan Penggalian Menurut Desa/Kelurahan di Kecamatan Kuta Selatan, 2020 <i>Number of Mineral and Mining Companies and Workers by Type at Kuta Selatan Subdistrict, 2020</i> .....	144
6.6	Banyaknya Usaha Jasa Perorangan/ RumahTangga	

Menurut Desa/Kelurahan di Kecamatan Kuta Selatan, 2020 <i>Number of Personal Services Business/ Households by Type at Kuta Selatan Subdistrict, 2020</i> .....	147
---	-----

**7. PARIWISATA/TOURISM**

7.1 Banyaknya Tempat Pemasaran/Pasar Menurut Jenisnya dan Desa/Kelurahan di Kecamatan Kuta Selatan, 2020 <i>Number of Sites Marketing/Market by Type and Villages at Kuta Selatan Subdistrict, 2020</i> .....	159
--	-----

7.2 Banyaknya Usaha Koperasi Menurut Jenis dan Desa/ Kelurahan di Kecamatan Kuta Selatan, 2020 <i>The Number of Cooperative Share Specified by Kind and Villages at Kuta Selatan Subdistrict, 2020</i> .....	160
---	-----

7.3 Jumlah Anggota KUD dan Jenis Usahanya Menurut Desa/Kelurahan di Kecamatan Kuta Selatan, 2020 <i>Total Member KUD and Type of Business by Villages at Kuta Selatan Subditrics, 2020</i> .....	162
---	-----

7.4 Banyaknya Sarana dan Prasarana Ekonomi Menurut Desa/ Kelurahan dan Jenisnya di Kecamatan Kuta Selatan, 2020 <i>Number of Economic Facilities and Infrastructure by Village and Types in Kuta Selatan Subdistrict, 2020</i> .....	163
---	-----

**8. TRANSPORTASI DAN KOMUNIKASI/  
TRANSPORTATION AND COMMUNICATION**

8.1 Banyaknya Hotel Bintang dan Non Bintang Menurut Desa/Kelurahan di Kecamatan Kuta Selatan, 2020 <i>Number of Star and Non-Star Hotel by Villages at Kuta Selatan Subdistrict, 2020</i> .....	174
--	-----

8.2 Banyaknya Tenaga Kerja Hotel Bintang dan Non Bintang Menurut Desa/Kelurahan di Kecamatan Kuta Selatan, 2020 <i>Number of Manpower Star and Non-Star Hotel by Villages at Kuta Selatan Subdistrict, 2020</i> .....	175
--	-----

8.3 Panjang Jalan Menurut Jenis Jalan dan Desa/	
---	--

	Kelurahan di Kecamatan Kuta Selatan, 2020 <i>Length of Road by Type and Villages at Kuta Selatan Subdistrict, 2020</i> .....	176
8.4.	Banyaknya Kendaraan Bermotor Menurut Jenis dan Desa/Kelurahan di kecamatan Kuta Selatan, 2020 <i>Number of Motor Vehicles by Type and Villages at Kuta Selatan Subdistrict, 2020</i> .....	177
8.5	Banyaknya Kendaraan Tidak bermotor Menurut Jenis dan Desa/Kelurahan di Kecamatan Kuta Selatan, 2020 <i>Number of Non Motorized Vehicles by Kind and Villages at Kuta Selatan Subdistrict, 2020</i> .....	179
8.6	Banyaknya Perahu/ Kapal Motor yang Dipakai Angkutan Umum Menurut Desa/Kelurahan di Kecamatan Kuta Selatan, 2020 <i>Number of Boats / Motor Boats Used by Public Transportation by Village / Subdistrict in Kuta Selatan Subdistrict, 2020</i> .....	180
8.7	Banyaknya Sarana Komunikasi Menurut Jenis dan Desa di Kecamatan Kuta Selatan, 2020 <i>Number of Communication Facilities by Type and Villages at Kuta Selatan Subdistrict, 2020</i> .....	181
8.8	Kondisi Jalan Darat Antar Desa/Kelurahan Menurut Desa/Kelurahan di Kecamatan Kuta Selatan, 2020 <i>Land Road Conditions between Villages by Village in Kuta Selatan Subdistrict, 2020</i> .....	182
8.9	Keberadaan Kantor Pos/Pos Pembantu/Rumah Pos dan Perusahaan/Agen Jasa Ekspedisi Swasta Menurut Desa/Kelurahan di Kecamatan Kuta Selatan, 2020 <i>The Existence of Post Offices / Auxiliary Posts / Post Houses And Companies / Private Courier Service Agents According to Villages in Kuta Selatan Subdistrict, 2020</i> .....	183

<b>9.</b>	<b>PERBANKAN, KOPERASI, DAN HARGA-HARGA/ BANKING, COOPERATIVE, AND PRICES</b>	
9.1	Jumlah Bank Menurut Jenis dan Desa/ Kelurahan di Kecamatan Kuta Selatan, 2020 <i>Number of Bank by Kind and Villages at Kuta Selatan Subdistrict, 2020</i> .....	192
9.2	Banyaknya Sarana Lembaga Keuangan Yang Beroperasi Menurut Desa/Kelurahan dan Jenisnya di Kecamatan Kuta Selatan, 2020 <i>Number of Financial Institution Facilities That Operate by Village and Types in Kuta Selatan Subdistrict, 2020</i> .....	193
9.3	Banyaknya Koperasi yang Masih Aktif Menurut Desa/ Kelurahan dan Jenis Koperasi di Kecamatan Kuta Selatan, 2020 <i>Number of Cooperatives that are Still Active by Village and Types of Cooperatives in Kuta Selatan Subdistrict, 2020</i> .....	194





## DAFTAR GAMBAR/LIST OF FIGURES

		Halaman <i>Page</i>
1.1	Luas Wilayah menurut Penggunaan di Kecamatan Kuta Selatan, 2020 <i>Land Utilization in South Kuta Subdistrict by Villages, 2020.....</i>	6
1.2	Letak, Status, Ketinggian dan Klasifikasi Desa/ Kelurahan di Kecamatan Kuta Selatan, 2020 <i>Location, Status, Altitude and Classification of Village/Sub at Kuta Selatan Subdistrict, 2020 .....</i>	7
2.1	Banyaknya Aparat Pemerintahan Menurut Desa/ Kelurahan di Kecamatan Kuta Selatan, 2020 <i>The Number of Government Officials by Villages at Kuta Selatan Subdistrict, 2020 .....</i>	16
3.1	Banyaknya Bangunan Menurut Penggunaannya dan Desa/ Kelurahan di Kecamatan Kuta Selatan, 2020 <i>Number of Building by Utility Villages at Kuta Selatan Subdistricts, 2020 .....</i>	24
3.2	Jumlah Keluarga Menurut Penggunaan Bahan Bakar Menurut Desa/Kelurahan di Kecamatan Kuta Selatan, 2020 <i>Number of Families According to The Use of Fuel by Villages at Kuta Selatan Subdistricts, 2020.....</i>	25
4.1	Banyaknya Keluarga Menurut Desa/Kelurahan dan Jenis Pengguna Listrik di Kecamatan Kuta Selatan, 2020 <i>Number of Family by Type Villages and Electricity Users at Kuta Selatan Subdistricts, 2020 .....</i>	48
4.2	Banyaknya Sekolah Dasar (SD) Menurut Desa/ Kelurahan di Kecamatan Kuta Selatan, 2020 <i>Number of Elementary School by Villages at Kuta Selatan Subdistricts, 2020....</i>	49
5.1	Banyaknya Ternak Menurut Jenisnya dan Desa/ Kelurahan di Kecamatan Kuta Selatan, 2020 <i>Number of Livestock by Type and Villagesat Kuta Selatan Subdistricts, 2020.....</i>	110
5.2	Banyaknya Unggas Menurut Jenisnya dan Desa/ Kelurahan di Kecamatan Kuta Selatan, 2020 <i>Number of Poultry by Kind and Villages at Kuta Selatan Subdistricts, 2020.....</i>	111
6.1	Banyaknya Perusahaan Industri Menurut Jenis dan Desa/ Kelurahan di Kecamatan Kuta Selatan, 2020 <i>Number of Industrial Companies by Type and Villages at Kuta Selatan Subdistricts, 2020 .....</i>	129

6.2	Banyaknya Industri Sedang Menurut Kelompok Industri dan Desa/Kelurahan di Kecamatan Kuta Selatan, 2020 <i>Number of Medium Scale Industries by Group of Industrial and Villages at Kuta Selatan Subdistricts, 2020</i> .....	130
7.1	Banyaknya Tempat Pemasaran/Pasar Menurut Jenisnya dan Desa/Kelurahan di Kecamatan Kuta Selatan, 2020 <i>Number of Sites Marketing/Market by Type and Villages at Kuta Selatan Subdistricts, 2020</i> .....	157
7.2	Jumlah Anggota KUD dan Jenis Usahanya Menurut Desa/ Kelurahan di Kecamatan Kuta Selatan, 2020 <i>Total Member KUD and Type of Business by Villages at Kuta Selatan Subditricks, 2020</i> .....	159
8.1	Banyaknya Hotel Bintang dan Non Bintang Menurut Desa/ Kelurahan di Kecamatan Kuta Selatan, 2020 <i>Number of Star and Non-Star Hotel by Villages at Kuta Selatan Subdistricts, 2020</i> .....	172
8.2	Panjang Jalan Menurut Jenis Jalan dan Desa/ Kelurahan di Kecamatan Kuta Selatan, 2020 <i>Length of Road by Type and Villages at Kuta Selatan Subdistricts, 2020</i> .....	173
9.1	Banyaknya Sarana Lembaga Keuangan Yang Beroperasi Menurut Desa/Kelurahan dan Jenisnya di Kecamatan Kuta Selatan, 2020 <i>Number of Financial Institution Facilities That Operate by Village and Types in Kuta Selatan Subdistrict, 2020</i> .....	189
9.2	Banyaknya Koperasi yang Masih Aktif Menurut Desa/Kelurahan dan Jenis Koperasi di Kecamatan Kuta Selatan, 2020 <i>Number of Cooperatives that are Still Active by Village and Types of Cooperatives in Kuta Selatan Subdistrict, 2020</i> .....	190

# 01

## **GEOGRAFI DAN IKLIM GEOGRAPHY AND CLIMATE**

**Luas Wilayah Kecamatan Kuta Selatan  
adalah 101,13 km<sup>2</sup>**

***Area of Kuta Selatan SubSubdistrict is 101,13 sq.km***





**PENJELASAN TEKNIS**

1. Data terkait rupa bumi merupakan data sekunder yang bersumber dari Jawatan Topografi. Sementara data cuaca dan iklim bersumber dari Balai Besar Meteorologi Klimatologi dan Geofisika.
2. Topografi adalah keadaan muka bumi pada suatu kawasan atau daerah. Puncak adalah bagian paling atas gunung/pegunungan. Lereng adalah bagian dari gunung/pegunungan/bukit yang letaknya di antara puncak sampai lembah. Lembah adalah daerah rendah di antara dua gunung/pegunungan atau daerah yang mempunyai kedudukan lebih rendah dibandingkan daerah sekitarnya. Lembah di daerah pegunungan lipatan sering disebut slinkin. Lembah di daerah pegunungan patahan disebut graben atau slenk.
3. Dataran adalah bagian atau sisi bidang tanah yang tampak datar rata dan membentang.
4. Dalam berbagai literatur iklim didefinisikan sebagai keragaman keadaan fisik atmosfer dan perubahan iklim didefinisikan sebagai perubahan pada iklim yang dipengaruhi langsung atau tidak langsung oleh aktivitas manusia yang merubah komposisi atmosfer yang akan memperbesar keragaman iklim teramati pada periode

**TECHNICAL NOTES**

1. *Topography statistics are secondary data obtained from the topography Office. Meanwhile data about climate obtained from Meteorological Climatological and Geophysical Office.*
2. *Topography is the state of the earth in a certain area or region. Peak is the highest part of mount/mountain. Slope is part of the two mountain or area that has altitude below its surroundings. Valley is a low area between two mounts/mountains or area that have a position lower than the surrounding areas. Valley in mountainous area is often called syncline. Valley in a mountainous area is called graben fault or slenk. While the valley in the mountainous area is called the valley between the mountains, graben atau slenk.*
3. *Flat is a part or side of parcels of land that looked plane flat and stretches.*
4. *In the literatures climate variability defined as the physical state of the atmosphere and climate change is defined as the change in climate that is influenced directly or indirectly by human activities are changing atmospheric composition which would enlarge the observed climate variability at a sufficiently long period. Statistically climate change is the change in the elements that have a tendency to rise or fall significantly that accompany the and seasonal*

yang cukup panjang. Secara statistik, perubahan iklim adalah perubahan unsur-unsurnya yang mempunyai kecenderungan naik atau turun secara nyata yang menyertai keragaman harian, musiman, maupun siklus.

*cycles.*

**ULASAN**

BAB 01 menunjukkan tentang Geografi dan Iklim. Dapat dilihat Gambar 1.1.1 atau pada Tabel 1.1 menunjukkan luas wilayah menurut penggunaan di Kecamatan Kuta Selatan tahun 2020. Dari data yang diperoleh, Kecamatan Kuta Selatan dengan luas area 101.13 km<sup>2</sup>, penggunaan tegal sebesar 3,291.30 Ha, penggunaan pekarangan 2,640.64 Ha, penggunaan lahan perkebunan 1,992.87 Ha, penggunaan kolam 2.80 Ha dan lainnya sebesar 2,185.39 Ha.

Pada Gambar 1.2 atau pada Tabel 1.1.2 menunjukkan letak, status, ketinggian dan klasifikasi desa/kelurahan di Kecamatan Kuta Selatan tahun 2020. Didapatkan hasil letak Kecamatan Kuta Selatan merupakan daerah pantai, dengan status 2 desa/kelurahan (Pecatu dan Kutuh) merupakan pedesaan dan 4 lainnya merupakan daerah perkotaan di ketinggian <500 dari permukaan laut dan masuk kedalam kualifikasi swasembada.

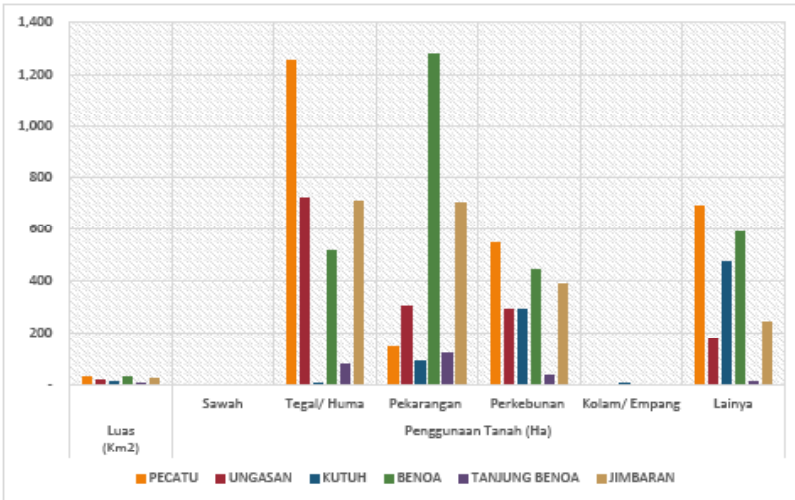
**DESCRIPTION**

*CHAPTER 01 shows about Geography and Climate. It can be seen in Figure 1.1.1 or in Table 1.1 shows the area according to use in Kuta Selatan Subdistrict in 2020. From the data obtained, Kuta Selatan Subdistrict with an area of 101.13 km<sup>2</sup>, the use of upland is 3,291.30 Ha, the use of yards is 2,640.64 Ha, the use of plantation land 1,992.87 Ha, the use of ponds is 2.80 Ha and others are 2,185.39 Ha.*

*Figure 1.2 or Table 1.1.2 shows the location, status, elevation and classification of villages/kelurahan in Kuta Selatan Subdistrict in 2020. The results show that Kuta Selatan Subdistrict is a coastal area, with the status of 2 villages (Pecatu and Kutuh) being rural areas. and 4 others are urban areas at an altitude of <500 above sea level and are included in the qualification of supporting.*

**Gambar** 1.1  
**Figures**

**Luas Wilayah menurut Penggunaan di Kecamatan Kuta Selatan, 2020**  
**Land Utilization in Kuta Selatan Subdistrict by Villages, 2020**

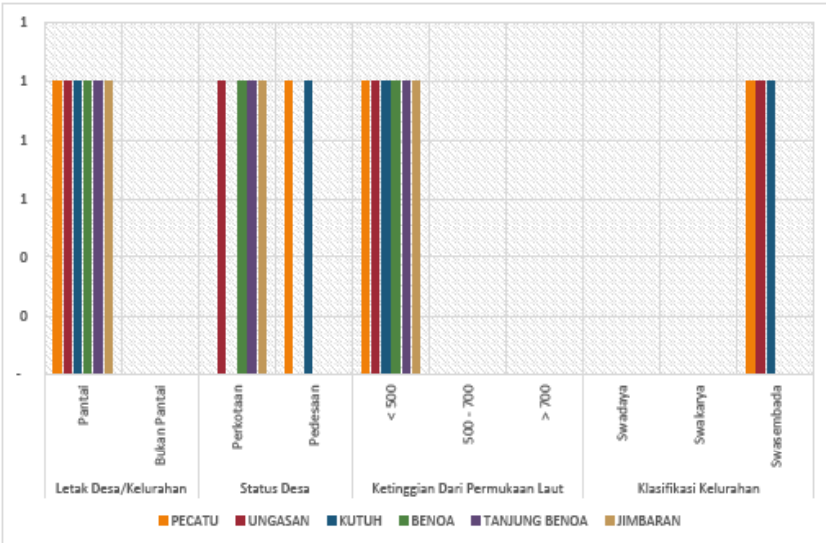


Sumber : Perbekel/Lurah  
Source : Village Head



**Gambar** 1.2  
**Figures**

**Letak, Status, Ketinggian dan Klasifikasi Desa/  
Kelurahan di Kecamatan Kuta Selatan, 2020**  
*Location, Status, Altitude and Classification of Village/  
Sub at Kuta Selatan Subdistrict, 2020*



Sumber : Perbekel/Lurah  
Source : Village Head

## 1.1 KEADAAN GEOGRAFI GEOGRAPHY CONDITION

**Tabel** 1.1.1 **Luas Wilayah menurut Penggunaan di Kecamatan Kuta Selatan, 2020**  
**Table** 1.1.1 **Land Utilization in Kuta Selatan Subdistrict by Villages, 2020**

Desa/ Kelurahan Villages	Luas Area (Km2)	Penggunaan(Ha) Utilization					
		Sawah Paddy Wet Field	Tegal/ Huma Field	Pekara- ngan Yard	Perke- bunan Estate Crops	Kolam/ Empang Pond	Lainya Others
(1)	(2)	(3)	(4)	(5)	(6)	(7)	(8)
Pecatu	26,41	-	1 255,20	147,00	544,78	0,10	693,92
Ungasan	14,99	-	725,72	301,20	294,17	0,20	177,71
Kutuh	8,56	-	3,24	87,95	290,97	2,00	471,84
Benoa	28,28	-	517,64	1 279,40	443,32	0,27	587,37
Tanjung Benoa	2,39	-	77,97	118,75	32,21	0,03	10,04
Jimbaran	20,50	-	711,53	706,34	387,42	0,20	244,51
<b>Kuta Selatan</b>	<b>101,13</b>	<b>-</b>	<b>3 291,30</b>	<b>2 640,64</b>	<b>1 992,87</b>	<b>2,80</b>	<b>2 185,39</b>

Sumber : Perbekel/Lurah  
Source : Village Head

**Tabel**  
**Table** 1.1.2

**Letak, Status, Ketinggian dan Klasifikasi Desa/Kelurahan  
di Kecamatan Kuta Selatan, 2020**  
*Location, Status, Altitude and Classification of Villages at  
Kuta Selatan Subdistrict, 2020*

Desa/Kelurahan <i>Village</i>	Letak <i>Location</i>		Status <i>Status</i>	
	Pantai <i>Beach</i>	Bukan Pantai <i>Not Beach</i>	Perkotaan <i>Urban</i>	Perdesaan <i>Rural</i>
(1)	(2)	(3)	(4)	(5)
Pecatu	1	-	-	1
Ungasan	1	-	1	-
Kutuh	1	-	-	1
Benoa	1	-	1	-
Tanjung Benoa	1	-	1	-
Jimbaran	1	-	1	-
<b>Kuta Selatan</b>	<b>6</b>	<b>-</b>	<b>4</b>	<b>2</b>

Sumber : Perbekel/Lurah

Source : *Village Head*

Lanjutan Tabel/*Continued Table 1.1.2*

Desa/Kelurahan <i>Village</i>	Ketinggian Dari Permukaan Laut <i>Altitude</i>			Klasifikasi Kelurahan <i>Classification</i>		
	< 500	500 - 700	> 700	Swa daya <i>Self Help</i>	Swa- karya <i>Deve- loping</i>	Swasem bada <i>Support- ing</i>
(1)	(6)	(7)	(8)	(9)	(10)	(11)
Pecatu	1	-	-	-	-	1
Ungasan	1	-	-	-	-	1
Kutuh	1	-	-	-	-	1
Benoa	1	-	-	-	-	-
Tanjung Benoa	1	-	-	-	-	-
Jimbaran	1	-	-	-	-	-
<b>Kuta Selatan</b>	<b>6</b>	<b>-</b>	<b>-</b>	<b>-</b>	<b>-</b>	<b>3</b>

Sumber : Perbekel/Lurah

*Source : Village Head*

02

**PEMERINTAHAN  
GOVERNMENT**

**3914**  
orang  
people



**3715**  
orang  
people



*Pegawai Negeri Sipil Perempuan  
Lebih Banyak Dibandingkan  
Pegawai Negeri Sipil Laki-Laki*

*Badung Regency has more  
Female Civil Servants than Male*



**PENJELASAN TEKNIS**

1. Sistem politik di Indonesia didasarkan pada kekuasaan legislatif, eksekutif, dan yudikatif (TriasPolitika).
2. Kekuasaan legislatif dipegang oleh Majelis Permusyawaratan Rakyat (MPR) sebagai lembaga tertinggi negara. Keanggotaan MPR berubah setelah Amandemen UUD 1945 pada periode 1999-2004. Seluruh anggota MPR adalah anggota DPR (Dewan Perwakilan Rakyat) ditambah anggota DPD (Dewan Perwakilan Daerah). Anggota DPR dan DPD dipilih melalui pemilihan umum (pemilu) dan dilantik dalam masa jabatan lima tahun.
3. Anggota Dewan Perwakilan Rakyat Daerah (DPRD) dipilih melalui pemilihan umum (pemilu) dan dilantik dalam masa jabatan lima tahun.
4. Susunan pemerintahan Republik Indonesia periode 2020-2024 terdiri dari presiden, wakil presiden, lembaga tinggi negara, kementerian, setingkat menteri, dan Lembaga Pemerintahan Non Kementerian (LPNK).
5. Lembaga tinggi negara terdiri dari Majelis Permusyawaratan Rakyat (MPR), Dewan Perwakilan Rakyat (DPR), Badan Pemeriksa Keuangan (BPK), dan Mahkamah Agung (MA), Dewan Perwakilan Daerah (DPD) Mahkamah

**TECHNICAL NOTES**

1. *The political system in Indonesia is based on Trias Politica principle or separation of legislative, executive, and judicative power.*
2. *Legislative power is held by the People's Consultative Assembly (MPR) as the highest institution. The MPR membership changed after the amandement of The 1945 Constitution of The Republic of Indonesia (UUD 1945) during the period 1999-2004. MPR members are all The Indonesian House of Representative (DPR) members plus Regional Representatives Council (DPD). DPR and DPD members are elected through a general election and appointed for a five-years membership.*
3. *Regional House of Representatives (DPRD) members are elected through a general election and appointed for a five-years membership.*
4. *The government structure of the Republic of Indonesia period 2020-2024 consists of president, vice president, state supreme agencies, ministries, ministerial level institutions, and non-ministerial institution.*
5. *State supreme agencies consist of The People's Consultative Assembly, The House of Representative, The Audit Board of the Republic of Indonesia, Supreme Court, Local Councils, Constitutional Court, and Judicial Commission.*

- Konstitusi (MK), dan Komisi Yudisial (KY).
6. Desa adalah desa dan desa adat atau yang disebut dengan nama lain, selanjutnya disebut Desa adalah kesatuan masyarakat hukum yang memiliki batas wilayah yang berwenang untuk mengatur dan mengurus urusan pemerintahan, kepentingan masyarakat setempat berdasarkan prakarsa masyarakat, hak asal usul, dan/atau hak tradisional yang diakui dan dihormati dalam sistem Pemerintahan Negara Kesatuan Republik Indonesia (Undang-Undang Nomor 6 Tahun 2014 tentang Desa).
  7. Kelurahan adalah suatu wilayah yang dipimpin oleh seorang Lurah sebagai perangkat daerah kabupaten dan atau daerah kota di bawah kecamatan (Undang-Undang No. 32 Tahun 2004 tentang Pemerintahan Daerah).
  8. Pegawai negeri sipil (PNS) adalah setiap warga negara Republik Indonesia yang telah memenuhi syarat yang ditentukan, diangkat oleh pejabat yang berwenang dan disertai tugas dalam jabatan negeri, atau disertai tugas negara lainnya, dan digaji berdasarkan peraturan perundang-undangan yang berlaku. PNS terdiri dari PNS pusat dan PNS daerah.
  6. *Village is village and custom village or that is called by other terms, hereinafter referred to as the village is the unity of the legal community who have territorial boundaries that are authorized to regulate and manage government affairs, the interest of local communities based on community initiatives, the origin and local customs that are acknowledged and respected within the unitary System of Government Republic of Indonesia (Law No. 6 Year 2014 about Village).*
  7. *Kelurahan is an area that is led by a Lurah as an apparatus of regency and or city under the district (Law No. 32 Year 2004 about Local Governmental).*
  8. *Civil servants (PNS) is every citizen of the Republic of Indonesia which have been determined eligible, be appointed by the competent authority and assigned the task in a country office, or charge of any other country, and are paid based on legislation and regulations. PNS consists of the central and regional civil servants.*



**ULASAN**

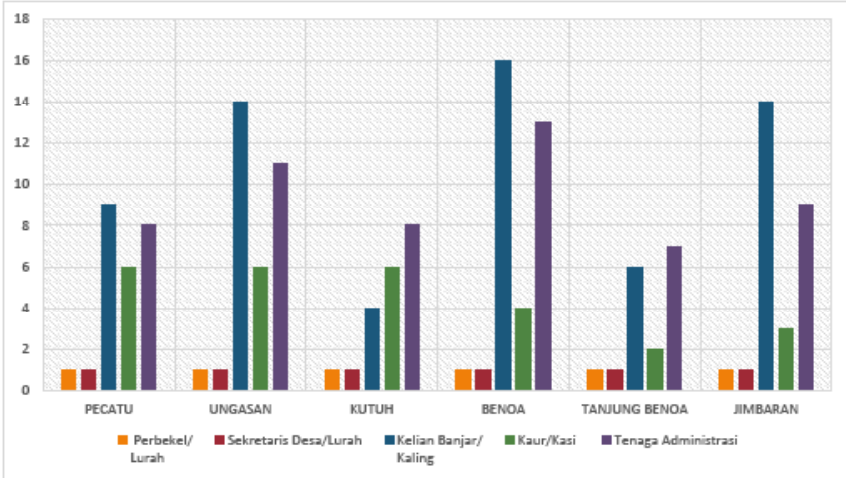
BAB 02 menampilkan data tentang Pemerintah. Pada Gambar 2.1 atau pada Tabel 2.1 menunjukkan banyaknya aparat pemerintahan menurut desa/kelurahan di Kecamatan Kuta Selatan tahun 2020 dengan jumlah sebanyak 158 orang dengan rincian sebagai berikut: 6 orang perbekel/lurah, 6 orang sekretaris desa/keluraha, 63 orang kelian banjar, 27 orang kaur/kasi dan tenaga administrasi sejumlah 56 orang.

**DESCRIPTION**

*CHAPTER 02 displays data on the Government. Figure 2.1 or Table 2.1 shows the number of government officials by village in Kuta Selatan Subdistrict in 2020 with a total of 158 people with the following details: 6 Village Head, 6 secretary of Village Head, 63 chief of local neighborhood, 27 section and 56 of administrative staff.*

**Gambar** 2.1  
**Figures**

**Banyaknya Aparat Pemerintahan Menurut Desa/  
Kelurahan di Kecamatan Kuta Selatan, 2020**  
*The Number of Government Officials by Villages at Kuta  
Selatan Subdistrict, 2020*



Sumber : Perbekel/Lurah  
Source : Village Head

## 2.1 WILAYAH ADMINISTRATIF ADMINISTRATIVE AREA

**Tabel 2.1.1** Banyaknya Aparat Pemerintahan Menurut Desa/  
**Table** Kelurahan di Kecamatan Kuta Selatan, 2020  
*The Number of Government Officials by Villages at Kuta Selatan Subdistrict, 2020*

Desa/Kelurahan <i>Village</i>	Perbekel/ Lurah <i>Village Head</i>	Sekretaris Desa/ Lurah Secretary of Village Head	Kelian Banjar/ Kaling Chief of Local Neighborhood
(1)	(2)	(3)	(4)
Pecatu	1	1	9
Ungasan	1	1	14
Kutuh	1	1	4
Benoa	1	1	16
Tanjung Benoa	1	1	6
Jimbaran	1	1	14
<b>Kuta Selatsn</b>	<b>6</b>	<b>6</b>	<b>63</b>

Sumber : Perbekel/Lurah  
Source : Village Head

Lanjutan Tabel/*Continued Table 2.1.1*

<b>Desa/Kelurahan Village</b>	<b>Kaur/Kasi Section</b>	<b>Tenaga Administrasi Administration staff</b>	<b>Jumlah Total</b>
(1)	(5)	(6)	(7)
Pecatu	6	8	25
Ungasan	6	11	33
Kutuh	6	8	20
Benoa	4	13	35
Tanjung Benoa	2	7	17
Jimbaran	3	9	28
<b>Kuta Selatan</b>	<b>27</b>	<b>56</b>	<b>158</b>

Sumber : Perbekel/Lurah

Source : *Village Head*

# 03

## PENDUDUK DAN KETENAGAKERJAAN POPULATION AND EMPLOYMENT



**Tingkat Pengangguran Terbuka (TPT) di Kabupaten Badung meningkat dari 0,38 % di tahun 2019 menjadi 6,92% di tahun 2020**

***Open Unemployment Rate (TPT) in Badung Regency increased from 0.38% in 2019 to 6.92% in 2020***





**PENJELASAN TEKNIS****TECHNICAL NOTES**

1. Sumber utama data kependudukan adalah sensus penduduk yang dilaksanakan setiap sepuluh tahun sekali. Sensus penduduk telah dilaksanakan sebanyak tujuh kali sejak Indonesia merdeka, yaitu tahun 1961, 1971, 1980, 1990, 2000, 2010 dan 2020. Di dalam sensus penduduk, pencacahan dilakukan terhadap seluruh penduduk yang berdomisili di wilayah teritorial Indonesia termasuk warga negara asing kecuali anggota korps diplomatik negara sahabat beserta keluarganya. Metode pengumpulan data dalam sensus dilakukan dengan wawancara antara petugas sensus dengan responden dan juga melalui *e-census*. Pencatatan penduduk menggunakan konsep usual residence, yaitu konsep di mana penduduk biasa bertempat tinggal. Bagi penduduk yang bertempat tinggal tetap dicacah di mana mereka biasa tinggal, sedangkan untuk penduduk yang tidak bertempat tinggal tetap dicacah di tempat di mana mereka ditemukan petugas sensus pada malam 'Hari Sensus'. Termasuk penduduk yang tidak bertempat tinggal tetap adalah tuna wisma, awak kapal berbendera Indonesia, penghuni perahu / rumah apung, masyarakat

1. *The main source of population data is the population census which is carried out every ten years. Population censuses have been held seven times since Indonesia's independence, namely in 1961, 1971, 1980, 1990, 2000, 2010 dan 2020. In the population census, enumerations were conducted on all residents residing in Indonesia's territorial territory including foreign nationals except members of the diplomatic corps friendly countries and their families. The data collection method in the census is done by interviewing the census officer with the respondent and also through e-census. Population registration uses the concept of usual residence, which is the concept where ordinary residents reside. For residents who reside remain enumerated where they used to live, while for residents who do not reside remain enumerated at the place where they were found by census officers on the eve of 'Census Day'. Including residents who do not reside permanently are homeless, the crew Indonesian flag, boat dwellers / floating houses, remote / isolated communities, and refugees. For those who have permanent residence and are traveling outside the area for more than six months, are not enumerated at their place of residence, but are enumerated at*

terpencil/ dan pengungsi. Bagi mereka yang mempunyai tempat tinggal tetap dan sedang bepergian ke luar wilayah lebih dari enam bulan, tidak dicacah di tempat tinggalnya, tetapi dicacah di tempat tujuannya. Untuk tahun yang tidak dilaksanakan sensus penduduk, data kependudukan diperoleh dari hasil proyeksi penduduk. Proyeksi penduduk merupakan suatu perhitungan ilmiah yang didasarkan pada asumsi dari komponen-komponen perubahan penduduk, yaitu kelahiran, kematian, dan migrasi. Proyeksi penduduk Indonesia 2010/2035–menggunakan data dasar penduduk hasil SP2010.

2. Penduduk Indonesia adalah semua orang yang berdomisili di wilayah teritorial Indonesia selama 6 bulan atau lebih dan atau mereka yang berdomisili kurang dari 6 bulan tetapi bertujuan menetap.
3. Laju pertumbuhan penduduk adalah angka yang menunjukkan persentase penambahan penduduk dalam jangka waktu tertentu.
4. Kepadatan penduduk adalah rasio banyaknya penduduk per kilometer persegi.

*where the population census was not carried out, population data was obtained from the results of population projections. Population projection is a scientific calculation based on the assumptions of the components of population change, namely birth, death, and migration. Projection of Indonesian population in 2010/2035 using population base data from SP2010.*

2. *Indonesian population are all people who have been domiciled in the territory of Indonesia for 6 months or more and or those who have been domiciled for less than 6 months but aim to settle.*
3. *The population growth rate is a number that shows the percentage of population growth over a period of time.*
4. *Population density is the ratio of the number of inhabitants per square kilometer*



**ULASAN**

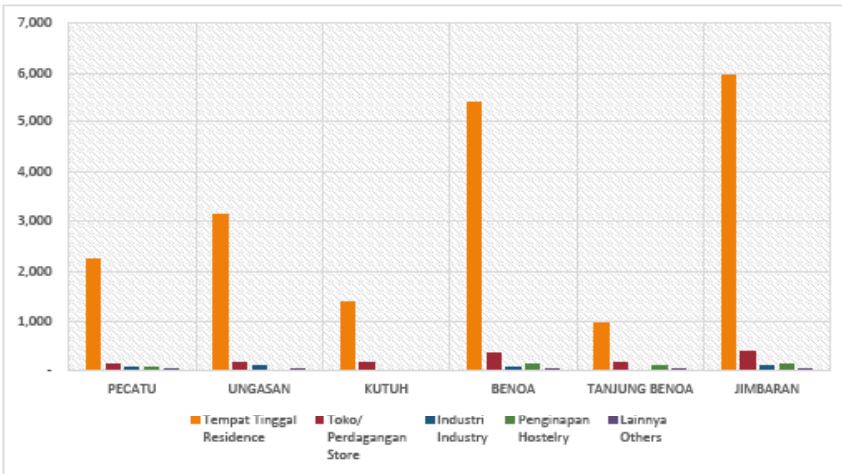
BAB 03 menampilkan tentang Penduduk dan Ketenagakerjaan. Tabel lainnya menampilkan data seperti penyaluran sumber air, sumber listrik dan perpindahan penduduk. Pada Gambar 3.1 atau pada Tabel 3.5 ditampilkan banyaknya bangunan menurut penggunaannya. Rata-rata penggunaan bangunan di Kecamatan Kuta Selatan digunakan untuk tempat tinggal dengan total 219,109 tempat tinggal, 1,350 toko/perdagangan, 384 industri, 224 penginapan dan 370 bangunan lainnya. Pada Gambar 3.2 atau pada Tabel 3.7 menampilkan data mengenai jumlah keluarga menurut penggunaan bahan bakar, terdapat 29,163 keluarga dengan 3,967 keluarga yang menggunakan kayu api dan 25,196 keluarga menggunakan LPG.

**DESCRIPTION**

*CHAPTER 03 presents about Population and Employment. Other tables display data such as distribution of water sources, electricity sources and population movements. Figure 3.1 or Table 3.5 shows the number of buildings according to their use. The average building use in Kuta Selatan Subdistrict is used for residence with a total of 219,109 residences, 1,350 shops/trade, 384 industries, 224 inns and 370 other buildings. In Figure 3.2 or in Table 3.7 shows data on the number of families according to fuel use, there are 29,163 families with 3,967 families using firewood and 25,196 families using Liquid Petroleum Gas.*

**Gambar** 3.1  
**Figures**

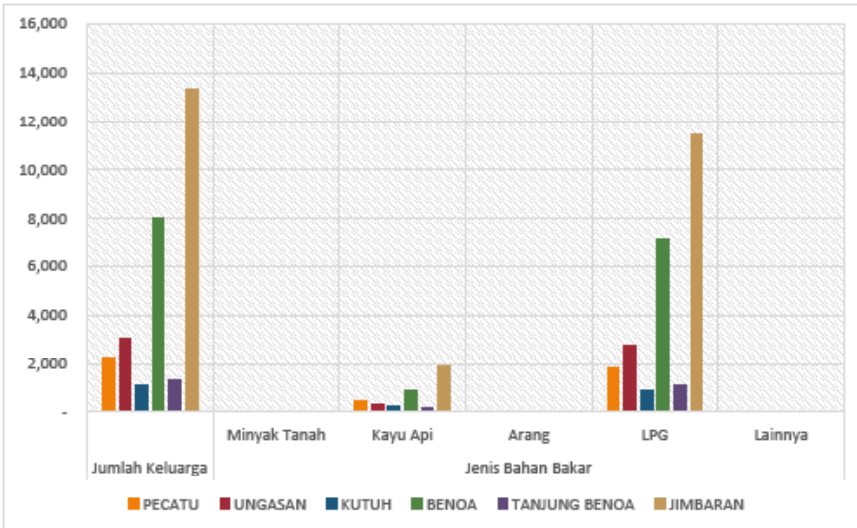
**Banyaknya Bangunan Menurut Penggunaannya dan Desa/Kelurahan di Kecamatan Kuta Selatan, 2020**  
**Number of Building by Utility Villages at Kuta Selatan Subdistricts, 2020**



Sumber : Perbekel/Lurah  
Source : Village Head

**Gambar** 3.2  
**Figures**

**Jumlah Keluarga Menurut Penggunaan Bahan Bakar Menurut Desa/Kelurahan di Kecamatan Kuta Selatan, 2020**  
**Number of Families According To The Use of Fuel by Villages at Kuta Selatan Subdistricts, 2020**



Sumber : Perbekel/Lurah  
Source : Village Head

### 3.1 PENDUDUK POPULATION

**Tabel**  
**Table** 3.1.1 **Penduduk, Laju Pertumbuhan Penduduk, Distribusi Persentase Penduduk, Kepadatan Penduduk, Rasio Jenis Kelamin Menurut Desa/Kelurahan di Kecamatan Kuta Selatan, 2020**  
*Population, Population Growth rate, Percentage Distribution of Population, Population Density, and Sex Ratio by Village in Kuta Selatan Subdistrict, 2020*

<b>Desa/Kelurahan</b> <i>Village/Kelurahan</i>	<b>Penduduk (ribu)<sup>1</sup></b> <i>Population (Thousand)<sup>1</sup></i>	<b>Laju Pertumbuhan Penduduk per tahun 2010-2020<sup>2,3</sup></b> <i>Annual Growth Rate of Population (%) 2010-2020<sup>2,3</sup></i>
(1)	(2)	(3)
Pecatu	13 713	6,18
Ungasan	16 716	1,58
Kutuh	5 322	3,84
Benoa	41 722	0,51
Tanjung Benoa	6 376	-0,57
Jimbaran	47 290	0,62
<b>Kuta Selatan</b>	<b>131 139</b>	<b>1,20</b>

Catatan/Note: ----

Sumber/Source: BPS, SP2020

Lanjutan Tabel/*Continued Table* 3.1.1

<b>Desa/Kelurahan Village/Kelurahan</b>	<b>Persentase Penduduk/ Percentage of Total Population</b>	<b>Kepadatan Penduduk (per km<sup>2</sup>) Population density per sq.km</b>	<b>Rasio Jenis Kelamin Sex Ratio</b>
(1)	(4)	(5)	(6)
Pecatu	10,46	519	119,1
Ungasan	12,75	1 115	100,1
Kutuh	4,06	622	102,1
Benoa	31,81	1 475	100,5
Tanjung Benoa	4,86	2 668	102,2
Jimbaran	36,06	2 307	100,6
<b>Kuta Selatan</b>	<b>100,00</b>	<b>1 297</b>	<b>102,40</b>

Catatan/Note: <sup>1</sup>Hasil SP2020(September)/ *The result of the 2020 Population Census (September)*

<sup>2</sup>Laju Pertumbuhan penduduk dihitung berdasarkan penduduk hasil SP2010 dengan kondisi desa/kelurahan tahun 2020, dibandingkan dengan penduduk hasil SP2020/ *The growth rate refers to the change of populationa resulting from 2010 population census with villages/Kelurahan conditions in 2020 and population resulting from 2020 Population Census*

<sup>3</sup>Laju pertumbuhan penduduk terlalu tinggi atau negatif karena adanya perubahan wilayah pada desa/ kelurahan antara SP2010 dan SP2020/ *The growth rate is too high or negative due to changes in the area of the village/kelurahan between 2010and 2020*

<sup>4</sup>Luas desa/kelurahan berdsarkan Pemda Badung/ *VillagesKelurahan are based on Badung regency government*

Sumber/Source: BPS, SP2020

**Tabel 3.1.2** Jumlah Penduduk Menurut Kelompok Umur dan Jenis Kelamin di Kecamatan Kuta Selatan, 2020  
**Table 3.1.2** Population by Age Group and Sex in Kuta Selatan Subdistrict, 2020

Kelompok Umur <i>Ages</i>	Jenis kelamin/Sex		
	Laki-Laki <i>Male</i>	Perempuan <i>Female</i>	Jumlah <i>Total</i>
(1)	(2)	(3)	(4)
0-14	15 021	13 712	28 733
15-64	48 188	47 554	95 742
65+	3 153	3 511	6 664
<b>Kuta Selatan</b>	<b>66 362</b>	<b>64 777</b>	<b>131 139</b>

Catatan/Note: Hasil Perapihan umur dari data administrasi keendudukan dan Sensus Penduduk 2020(September)/ *The Result of Smoothed Single Year of Age from Population Administration Data and the 2020 Population Census (September)*

Sumber/Source: BPS, SP2020

**Tabel 3.2**  
**Table**

**Luas Wilayah, Desa Adat, Banjar Dinas, Kepala Keluarga Menurut Desa/Kelurahan, di Kecamatan Kuta Selatan, 2020**  
**Size Territory, Indigenous Village, Official Hamlet, Head of Family at Kuta Selatan Subdistricts, 2020**

<b>Desa/Kelurahan Village</b>	<b>Luas Wilayah Size Territory (Km2)</b>	<b>Kepala Keluarga Head of Family</b>	<b>Desa Adat Indigenous Village</b>	<b>Banjar Dinas Official Hamlet</b>	<b>Banjar Adat Indegenous Hamlet</b>
(1)	(2)	(3)	(4)	(5)	(6)
Pecatu	26 41	2 255	1	9	3
Ungasan	14 99	3 070	1	14	14
Kutuh	8 56	1 132	1	4	4
Benoa	28 28	8 046	3	16	12
Tanjung Benoa	2 39	1 294	2	6	5
Jimbaran	20 50	13 366	1	14	12
<b>Kuta Selatan</b>	<b>101 13</b>	<b>29 163</b>	<b>9</b>	<b>63</b>	<b>50</b>

Sumber : Perbekel/Lurah  
Source : Village Head

**Tabel 3.3**  
**Table**

**Penduduk Menurut Kewarganegaraan dan Desa/  
Kelurahan di Kecamatan Kuta Selatan, 2020**  
*Population by Citizenship and Villages at Kuta Selatan  
Subdistricts, 2020*

Desa/ Kelurahan Village	Indonesia Indonesian			Arab Arabian		
	Laki-Laki Male	Perem- puan Female	Jumlah Total	Laki-Laki Male	Perempuan Female	Jumlah Total
(1)	(2)	(3)	(4)	(5)	(6)	(7)
Pecatu	3 907	3 974	7 881	-	-	-
Ungasan	6 957	7 000	13 957	-	-	-
Kutuh	2 531	2 487	5 018	-	-	-
Benoa	16 508	15 956	32 464	-	-	-
Tanjung Benoa	2 888	2 872	5 760	-	-	-
Jimbaran	25 467	24 435	49 902	-	-	-
<b>Kuta Selatan</b>	<b>58 258</b>	<b>56 724</b>	<b>114 982</b>	-	-	-

Sumber : Perbekel/Lurah  
Source : Village Head



Lanjutan Tabel/*Continued Table* 3.3

Desa/ Kelurahan <i>Village</i>	C i n a <i>China</i>		Asing Lainnya <i>Other Foreign</i>			
	Laki-Laki <i>Male</i>	Perem- puan <i>Female</i>	Jumlah <i>Total</i>	Laki-Laki <i>Male</i>	Perempuan <i>Female</i>	Jumlah <i>Total</i>
(1)	(8)	(9)	(10)	(11)	(12)	(13)
Pecatu	-	-	-	2	1	3
Ungasan	-	-	-	-	-	-
Kutuh	-	-	-	1	-	1
Benoa	-	-	-	-	-	-
Tanjung Benoa	-	-	-	-	-	-
Jimbaran	-	-	-	9	8	17
<b>Kuta Selatan</b>	-	-	-	<b>12</b>	<b>9</b>	<b>21</b>

Sumber : Perbekel/Lurah  
Source : *Village Head*

Lanjutan Tabel/*Continued Table 3.3*

Desa/ Kelurahan <i>Village</i>	Jumlah <i>Total</i>		Jumlah <i>Total</i>
	Laki-Laki <i>Male</i>	Perempuan <i>Female</i>	
(1)	(14)	(15)	(16)
Pecatu	3,909	3,975	7,884
Ungasan	6,957	7,000	13,957
Kutuh	2,532	2,487	5,019
Benoa	16,508	15,956	32,464
Tajung Benoa	2,888	2,872	5,760
Jimbaran	25,476	24,443	49,919
<b>Kuta Selatan</b>	<b>58,270</b>	<b>56,733</b>	<b>115,003</b>

Sumber : Perbekel/Lurah

Source : *Village Head*

**Tabel** 3.4  
**Table**

**Mutasi Penduduk Menurut Jenisnya dan Desa/Kelurahan di Kecamatan Kuta Selatan, 2020**  
*Population Mutation Specified by Kind and Villages at Kuta Selatan Subdistricts, 2020*

Desa/ Kelurahan Village	Lahir Birth			Mati Death		
	Laki-Laki Male	Perem- puan Female	Jumlah Total	Laki-Laki Male	Perempuan Female	Jumlah Total
(1)	(2)	(3)	(4)	(5)	(6)	(7)
Pecatu	63	79	142	15	21	36
Ungasan	83	60	143	46	23	69
Kutuh	2	1	3	7	3	10
Benoa	350	269	619	183	114	297
Tanjung Benoa	44	53	97	27	16	43
Jimbaran	306	335	641	19	26	45
<b>Kuta Selatan</b>	<b>848</b>	<b>797</b>	<b>1 645</b>	<b>297</b>	<b>203</b>	<b>500</b>

Sumber : Perbekel/Lurah  
Source : Village Head

Lanjutan Tabel/Continued Table 3.4

Desa/ Kelurahan Village	Pindah Moved Out			Datang Moved In		
	Laki-Laki Male	Perem- puan Female	Jumlah Total	Laki-Laki Male	Perempuan Female	Jumlah Total
(1)	(8)	(9)	(10)	(11)	(12)	(13)
Pecatu	26	43	69	26	40	66
Ungasan	22	81	103	136	14	150
Kutuh	70	69	139	12	27	39
Benoa	109	237	346	227	253	480
Tanjung Benoa	15	66	81	13	56	69
Jimbaran	67	46	113	687	1482	2169
<b>Kuta Selatan</b>	<b>309</b>	<b>542</b>	<b>851</b>	<b>1 101</b>	<b>1 872</b>	<b>2 973</b>

Sumber : Perbekel/Lurah

Source : Village Head

**Tabel 3.5**  
**Table**

**Banyaknya Bangunan Menurut Penggunaannya dan Desa/Kelurahan di Kecamatan Kuta Selatan, 2020**  
**Number of Building by Utility Villages at Kuta Selatan Subdistricts, 2020**

Desa/ Kelurahan Village	Penggunaan Bangunan Buildings Utility				
	Tempat Tinggal Residence	Toko/ Perdagangan Store	Industri Industry	Penginapan Hostelry	Lainnya Others
(1)	(2)	(3)	(4)	(5)	(6)
Pecatu	2 255	135	81	71	32
Ungasan	3 142	176	104	27	36
Kutuh	1 399	159	8	12	22
Benoa	5 423	345	65	123	52
Tanjung Benoa	947	156	16	91	29
Jimbaran	5 943	379	110	132	53
<b>Kuta Selatan</b>	<b>19 109</b>	<b>1 350</b>	<b>384</b>	<b>456</b>	<b>224</b>

Sumber : Perbekel/Lurah  
Source : Village Head

**Tabel 3.6** Jumlah Keluarga yang Menggunakan Air Minum Menurut Sumbernya dan Desa/Kelurahan di Kecamatan Kuta Selatan, 2020  
**Number of Family Using Drinking Water by Source and Villages at Kuta Selatan, 2020**

Desa/ Kelurahan Village	Jumlah Keluarga Number of Family	Sumber Air Minum Source of Drinking Water					
		PAM Water Company	Pompa Air Water Pump	Sumur Well	Mata Air Water Springs	Sungai River	Lainnya Others
(1)	(2)	(3)	(4)	(5)	(6)	(7)	(8)
Pecatu	2 255	1 232	-	-	-	-	1 023
Ungasan	3 070	2 233	-	-	-	-	837
Kutuh	1 132	599	-	-	-	-	533
Benoa	8 046	3 813	1 795	762	-	-	1 676
Tanjung Benoa	1 294	662	399	25	-	-	208
Jimbaran	13 366	6 427	1 205	932	-	-	4 802
<b>Kuta Selatan</b>	<b>29 163</b>	<b>14 966</b>	<b>3 399</b>	<b>1 719</b>	<b>-</b>	<b>-</b>	<b>9 079</b>

Sumber : Perbekel/Lurah  
 Source : Village Head

**Tabel 3.7**  
**Table**

**Jumlah Keluarga Menurut Penggunaan Bahan Bakar Menurut Desa/Kelurahan di Kecamatan Kuta Selatan, 2020**  
**Number of Families According to The Use of Fuel by Villages at Kuta Selatan Subdistricts, 2020**

Desa/Kelurahan <i>Village</i>	Jumlah Keluarga <i>Number of Family</i>	Jenis Bahan Bakar <i>Type of Fuel</i>				
		Minyak Tanah <i>Kerosense</i>	Kayu Api <i>Wood Fire</i>	Arang <i>Charcoal</i>	LPG <i>Liquid Petroleum Gas</i>	Lainnya <i>Others</i>
(1)	(2)	(3)	(4)	(5)	(6)	(7)
Pecatu	2 255	-	451	-	1 804	-
Ungasan	3 070	-	327	-	2 743	-
Kutuh	1 132	-	248	-	884	-
Benoa	8 046	-	901	-	7 145	-
Tanjung Benoa	1 294	-	167	-	1 127	-
Jimbaran	13 366	-	1 873	-	11 493	-
<b>Kuta Selatan</b>	<b>29 163</b>	<b>-</b>	<b>3 967</b>	<b>-</b>	<b>25 196</b>	<b>-</b>

Sumber : Perbekel/Lurah  
Source : Village Head

**Tabel**  
**Table** 3.8

**Jumlah Keluarga yang Menikmati Aliran listrik Menurut Daya Dipakai dan Desa/Kelurahan di Kecamatan Kuta Selatan, 2020**  
**Number of Families Enjoying Electricity Power by Used and Villages at Kuta Selatan Subdistricts, 2020**

Desa/Kelurahan <i>Village</i>	Jumlah Keluarga <i>Number of Family</i>	Daya Aliran Listrik Yang Digunakan <i>Power Electrical Flow</i>				
		250 Watt	251 - 450 Watt	451 - 900 Watt	901 - 1.350 Watt	> 1.350 Watt
(1)	(2)	(3)	(4)	(5)	(6)	(7)
Pecatu	2 255	-	52	882	1 094	227
Ungasan	3 070	-	58	1 757	1 053	202
Kutuh	1 132	-	166	396	285	285
Benoa	8 046	-	186	2 231	3 995	1 622
Tanjung Benoa	1 294	-	118	595	390	191
Jimbaran	13 366	-	186	5 990	4 832	2 358
<b>Kuta Selatan</b>	<b>29 163</b>	<b>-</b>	<b>766</b>	<b>11 851</b>	<b>11 649</b>	<b>4 885</b>

Sumber : Perbekel/Lurah  
Source : Village Head



**Tabel 3.9**  
**Table**

**Jumlah Keluarga yang Mendapatkan Aliran Listrik Menurut Pembangkitnya dan Desa/Kelurahan di Kecamatan Kuta Selatan, 2020**  
*Number of Families to Get Electricity Flow by State Generator and Villages at Kuta Selatan Subdistricts, 2020*

Desa/ Kelurahan Village	Jumlah Keluarga Number of Family	Sumber Pembangkit Listrik Sources of Power Generation					
		PLN State Electricity Company	Disel Sendiri Diesel	Usaha Patungan Joint Ventures	Koperasi/ KUD Coope rative	Usaha Perorangan Individual Businesses	Lainnya Others
(1)	(2)	(3)	(4)	(5)	(6)	(7)	(8)
Pecatu	2 255	2 255	-	-	-	-	-
Ungasan	3 070	3 070	-	-	-	-	-
Kutuh	1 132	1 132	-	-	-	-	-
Benoa	8 046	8 046	-	-	-	-	-
Tanjung Benoa	1 294	1 294	-	-	-	-	-
Jimbaran	13 366	13 366	-	-	-	-	-
<b>Kuta Selatan</b>	<b>29 163</b>	<b>29 163</b>	-	-	-	-	-

Sumber : Perbekel/Lurah  
Source : Village Head

**Tabel 3.10** Banyaknya Penduduk Menurut Sumber Mata Pencaharian Utama dan Desa/Kelurahan di Kecamatan Kuta Selatan, 2020  
**Number of Population by Major State Livelihoods and Villagesat Kuta Selatan Subdistricts, 2020**

Desa/Kelurahan <i>Village</i>	Pertanian Bahan Makanan <i>Agricultural</i>	Peternakan <i>Livestock</i>	Perikanan <i>Fishery</i>	Perkebunan <i>Plantation</i>
(1)	(2)	(3)	(4)	(5)
Pecatu	689	1 745	50	86
Ungasan	581	1 617	35	64
Kutuh	209	731	63	-
Benoa	664	1 883	361	58
Tanjung Benoa	11	106	316	13
Jimbaran	680	1 944	652	160
<b>Kuta Selatan</b>	<b>2 834</b>	<b>8 026</b>	<b>1 477</b>	<b>381</b>

Sumber : Perbekel/Lurah  
 Source : Village Head

Lanjutan Tabel/*Continued Table* 3.10

<b>Desa/Kelurahan <i>Village</i></b>	<b>Perdagangan <i>Trading</i></b>	<b>Industri <i>Industry</i></b>	<b>Pertambangan &amp; Galian <i>Mining and Quarrying</i></b>	<b>Listrik, Gas, &amp; Air Minum <i>Electricity, Gas &amp; Water</i></b>
(1)	(6)	(7)	(8)	(9)
Pecatu	820	261	-	-
Ungasan	1 990	1 422	-	-
Kutuh	431	182	-	-
Benoa	5 806	1 528	-	-
Tanjung Benoa	1 758	95	-	-
Jimbaran	7 140	1 981	-	-
<b>Kuta Selatan</b>	<b>17 945</b>	<b>5 469</b>	-	-

Sumber : Perbekel/Lurah  
*Source : Village Head*

Lanjutan Tabel/*Continued Table 3.10*

<b>Desa/Kelurahan <i>Village</i></b>	<b>Angku- tan, Komuni- kasi Transport &amp; Commu- nication</b>	<b>Bank, Lembaga Keuangan Finance</b>	<b>Pemerintahan, Jasa-Jasa Government, Service</b>	<b>Lainnya Others</b>
(1)	(10)	(11)	(12)	(13)
Pecatu	1 186	507	1 159	27
Ungasan	1 208	770	2 337	99
Kutuh	357	194	1 067	23
Benoa	3 802	705	5 423	108
<b>Kuta Selatan</b>	<b>402</b>	<b>213</b>	<b>1 274</b>	<b>97</b>

Sumber : Perbekel/Lurah  
Source : *Village Head*

04

**SOSIAL DAN KESEJAHTERAAN RAKYAT**  
**SOCIAL AND WELFARE**

**58.800**

2019/2020

**57.198**

2020/2021



*Jumlah Murid SD (Negeri + Swasta) pada Tahun ajaran 2020/2021 mengalami penurunan dibandingkan tahun ajaran 2019/2020*

*Number of Elementary School Students on Education year 2020/2021 decreased compared to previous education year*



**PENJELASAN TEKNIS**

1. Tidak/belum pernah sekolah adalah mereka yang tidak pernah atau belum pernah aktif mengikuti pendidikan di suatu jenjang pendidikan formal. Termasuk juga yang tamat/belum tamat taman kanak-kanak tetapi tidak melanjutkan ke sekolah dasar.
2. Masih bersekolah adalah mereka yang terdaftar dan aktif mengikuti pendidikan formal dan nonformal (paket A, B, atau C) baik pendidikan dasar, menengah maupun pendidikan tinggi. Bagi mahasiswa yang cuti dianggap masih bersekolah.
3. Tidak bersekolah lagi adalah mereka yang pernah terdaftar dan aktif mengikuti pendidikan disuatu jenjang pendidikan formal dan nonformal (paket A, B, atau C), tetapi pada saat pencacahan tidak lagi terdaftar dan tidak aktif mengikuti pendidikan.
4. Tamat sekolah adalah menyelesaikan pelajaran yang ditandai dengan lulus ujian akhir pada kelas atau tingkat terakhir suatu jenjang pendidikan di sekolah negeri maupun swasta dengan mendapatkan tanda tamat belajar/ijazah. Seseorang yang belum mengikuti pelajaran pada kelas tertinggi tetapi telah mengikuti ujian akhir dan lulus dianggap tamat sekolah.
5. Dapat membaca dan menulis

**TECHNICAL NOTES**

1. *Not/never attending school is someone who has never attended or never been registered in a formal education such as primary, secondary, and tertiary education. Those who just completed kindergarten are considered as never attended school.*
2. *Attending School is someone who is currently attending primary, secondary, or tertiary education, including A Package, B Package, or C Package. College student who postpones his/her study is considered as attending school.*
3. *Not attending school anymore is someone who had enrolled and participated in formal and non-formal education in the past including A Package, B Package, or C Package, but currently does not attend school.*
4. *Completed particular level of education is someone who has completed particular level of education in private or public school and accepting graduation certificate. Someone who has never attended the highest grade but passed the final exam is considered as completed particular level of education.*
5. *Being able to write and read without making sounds and able to pass a final test means that a person are categorized to have same education level as other person that already formally through that level*

artinya dapat membaca diam namun dapat melewati ujian akhir maka dikategorikan memiliki jenjang pendidikan yang sama dengan orang yang mengikuti dan menamatkan secara penuh jenjang pendidikan tersebut. (Undang-Undang No 20 Tahun 2013)

6. Pendidikan formal terdiri dari pendidikan dasar, pendidikan menengah dan pendidikan tinggi.
7. Jenis institusi pendidikan terdiri dari sekolah umum, sekolah kejuruan/vokasi, sekolah akademik, sekolah keagamaan. Pendidikan Dasar terdiri dari Sekolah Dasar dan Sekolah Dasar Islam atau yang sederajat. Sekolah Menengah terdiri dari SMU, madrasah Aaliyah, Sekolah Menengah Kejuruan. Pendidikan Tinggi terdiri dari diploma, S1, master, spesialis dan doktor. Sekolah Tlinggi dapat berupa Akademi, politeknik, institut atau universitas.

*(Law No. 20 of 2013 concerning the national education system)*

6. *The formal education levels consist*  
*The formal education level consists of primary education secondary education, and high education.*
7. *The kind of education that taught consists of general education, vocational, academic, professional, religious, and spesific education.*  
*The primary education consists of elementary school and Islamic elementary school or other equivalent forms and junior high school and MTS, or other equivalent forms. The secondary education consists of the senior high school, MA, vocational school, and vocational Madrasah Aliyah, or other equivalent forms. The high educational consists of the education level after the secondary education that consists of diplomas, bachelor, master, specialist and doctoral degrees that are held by the college. The college can be academy, polytechnic, high school, institute, or university.*



**ULASAN**

BAB 04 tentang Sosial dan Kesejahteraan Rakyat. Banyak elemen yang terdapat pada bagian ini, seperti Pendidikan, Kesehatan, Agama dan Sosial Lainnya. Data yang tertera pada bab ini mencakup beberapa elemen, contohnya pada tabel mengenai pendidikan yang terdiri dari banyaknya sekolah, guru dan murid di Kecamatan Kuta Selatan, serta tabel mengenai agama dan sosial lainnya.

Pada Gambar 4.1 atau pada Tabel 4.12 ditampilkan grafik yang menunjukkan banyaknya keluarga dan jenis pengguna listrik di Kecamatan Kuta Selatan, terdapat 29,163 pengguna atau seluruh penduduk menggunakan listrik PLN. Gambar 4.2 atau Tabel 4.17 menunjukkan banyaknya sekolah dasar (SD) di Kecamatan Kuta Selatan, data menunjukkan terdapat 54 Sekolah Dasar diantaranya 40 Sekolah Dasar Negeri dan 14 Sekolah Dasar Swasta.

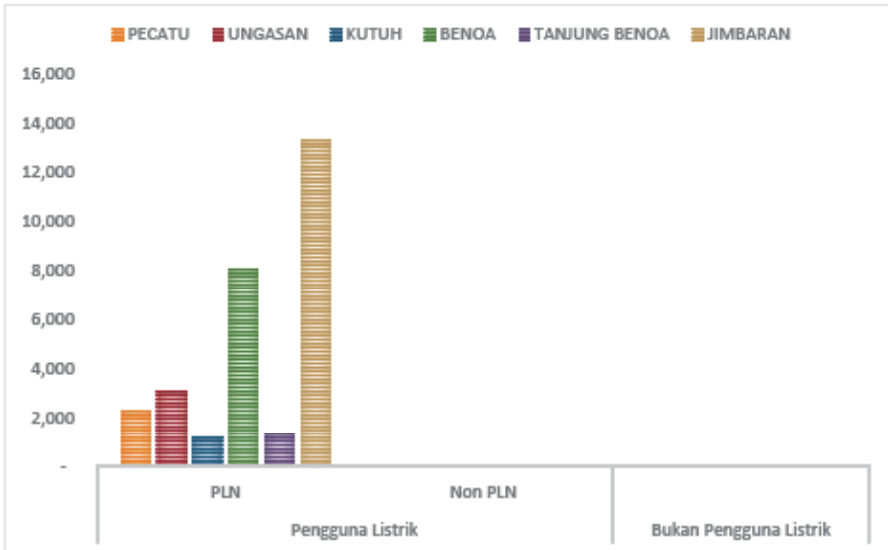
**DESCRIPTION**

*CHAPTER 04 on Social and People's Welfare. Many elements are contained in this section, such as Education, Health, Religion and Other Social. The data contained in this chapter includes several elements, for example in the table on education which consists of the number of schools, teachers and students in Kuta Selatan subdistrict, as well as tables on religion and other social groups.*

*Figure 4.1 or Table 4.12 shows a graph showing the number of families and types of electricity users in Kuta Selatan subdistrict, there are 29,163 users or the entire population using PLN electricity. Figure 4.2 or Table 4.17 shows the number of elementary schools (SD) in Kuta Selatan subdistrict, the data shows there are 54 elementary schools including 40 public elementary schools and 14 private elementary schools.*

**Gambar** 4.1  
**Figures**

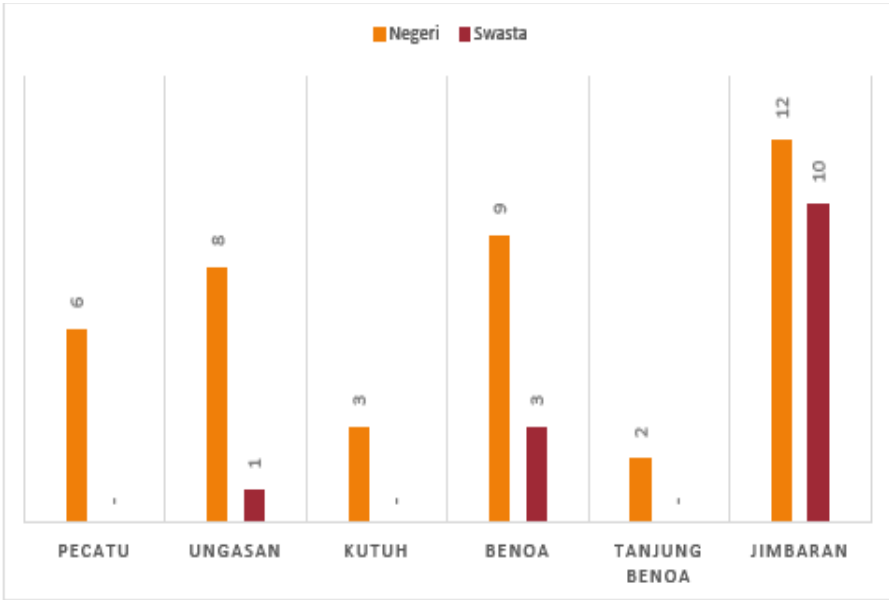
**Banyaknya Keluarga Menurut Desa/Kelurahan dan Jenis Pengguna Listrik di Kecamatan Kuta Selatan, 2020**  
*Number of Family by Type Villages and Electricity Users at Kuta Selatan Subdistricts, 2020*



Sumber : Perbekel/Lurah  
Source : Village Head

**Gambar** 4.2  
**Figures**

**Banyaknya Sekolah Dasar (SD) Menurut Desa/  
Kelurahan di Kecamatan Kuta Selatan, 2020**  
*Number of Elementary School by Villages at Kuta Selatan  
Subdistricts, 2020*



Sumber : Perbekel/Lurah  
Source : Village Head

**Tabel**  
**Table** 4.1

**Banyaknya Gedung Sekolah, Murid, dan Guru Menurut Sekolah dan Desa/Kelurahan di Kecamatan Kuta Selatan, 2020**  
**Number of Schools, Teachers, and Students by Type of School and Villages at Kuta Selatan Subdistricts, 2020**

Desa/Kelurahan <i>Village</i>	Taman Kanak-Kanak (TK) <i>Kindergarden</i>			
	Gedung <i>Building</i>	Sekolah <i>School</i>	Murid <i>Student</i>	Guru <i>Teacher</i>
(1)	(2)	(3)	(4)	(5)
Pecatu	2	2	97	6
Ungasan	8	8	391	33
Kutuh	2	2	47	5
Benoa	13	13	453	45
Tanjung Benoa	1	1	75	5
Jimbaran	24	24	1 084	137
<b>Kuta Selatan</b>	<b>50</b>	<b>50</b>	<b>2 147</b>	<b>231</b>

Sumber : Perbekel/Lurah  
Source : *Village Head*

Lanjutan Tabel/*Continued Table 4.1*

Desa/Kelurahan <i>Village</i>	Sekolah Dasar <i>Primary School</i>			
	Gedung <i>Building</i>	Sekolah <i>School</i>	Murid <i>Student</i>	Guru <i>Teacher</i>
(1)	(6)	(7)	(8)	(9)
Pecatu	6	6	709	50
Ungasan	9	9	1 883	119
Kutuh	3	3	566	30
Benoa	12	12	3 997	224
Tanjung Benoa	2	2	686	35
Jimbaran	22	22	6 206	393
<b>Kuta Selatan</b>	<b>54</b>	<b>54</b>	<b>14 047</b>	<b>851</b>

Sumber : Perbekel/Lurah

Source : *Village Head*

Lanjutan Tabel/*Continued Table 4.1*

Desa/Kelurahan <i>Village</i>	Madrasah Ibtidaiyah <i>Madrasah</i>			
	Gedung <i>Building</i>	Sekolah <i>School</i>	Murid <i>Student</i>	Guru <i>Teacher</i>
(1)	(10)	(11)	(12)	(13)
Pecatu	-	-	-	-
Ungasan	1	1	30	3
Kutuh	-	-	-	-
Benoa	1	1	154	10
Tanjung Benoa	-	-	-	-
Jimbaran	3	3	778	48
<b>Kuta Selatan</b>	<b>5</b>	<b>5</b>	<b>962</b>	<b>61</b>

Catatan/*Note:*

Sumber/*Source:* UPT Cabang Dinas Pendidikan Kecamatan Kuta Selatan/ *Department of Education of Kuta Selatan Subdistrict*

Lanjutan Tabel/*Continued Table 4.1*

Desa/Kelurahan <i>Village</i>	Madrasah Tsanawiyah <i>Madrasah</i>			
	Gedung <i>Building</i>	Sekolah <i>School</i>	Murid <i>Student</i>	Guru <i>Teacher</i>
(1)	(14)	(15)	(16)	(17)
Pecatu	-	-	-	-
Ungasan	1	1	50	5
Kutuh	-	-	-	-
Benoa	1	1	47	10
Tanjung Benoa	-	-	-	-
Jimbaran	2	2	243	27
<b>Kuta Selatan</b>	<b>4</b>	<b>4</b>	<b>340</b>	<b>42</b>

Catatan/*Note:*Sumber/*Source:* UPT Cabang Dinas Pendidikan Kecamatan Kuta Selatan/ *Department of Education of Kuta Selatan Subdistrict*

Lanjutan Tabel/*Continued Table 4.1*

Desa/Kelurahan <i>Village</i>	SLTP <i>Junior High Schools</i>			
	Gedung <i>Building</i>	Sekolah <i>School</i>	Murid <i>Student</i>	Guru <i>Teacher</i>
	(1)	(18)	(19)	(20)
Pecatu	1	1	207	29
Ungasan	4	1	934	56
Kutuh	1	1	1 049	58
Benoa	7	4	1 776	102
Tanjung Benoa	4	1	568	32
Jimbaran	11	7	1 885	122
<b>Kuta Selatan</b>	<b>28</b>	<b>15</b>	<b>6 419</b>	<b>399</b>

Catatan/*Note:*Sumber/*Source:* UPT Cabang Dinas Pendidikan Kecamatan Kuta Selatan/ *Department of Education of Kuta Selatan Subdistrict*



Lanjutan Tabel/*Continued Table 4.1*

Desa/Kelurahan <i>Village</i>	SMU/SMK <i>Senior High School</i>			
	Gedung <i>Building</i>	Sekolah <i>School</i>	Murid <i>Student</i>	Guru <i>Teacher</i>
(1)	(22)	(23)	(24)	(25)
Pecatu	-	-	-	-
Ungasan	-	-	-	-
Kutuh	4	1	673	47
Benoa	10	5	2 059	112
Tanjung Benoa	-	-	-	-
Jimbaran	7	5	2 873	192
<b>Kuta Selatan</b>	<b>21</b>	<b>11</b>	<b>5 605</b>	<b>351</b>

Catatan/*Note*:

Sumber/*Source*: UPT Cabang Dinas Pendidikan Kecamatan Kuta Selatan/ *Department of Education of Kuta Selatan Subdistrict*

**Tabel**  
**Table** 4.2**Banyaknya Sekolah Menurut Jenjang Pendidikan dan Desa/Kelurahan di Kecamatan Kuta Selatan, 2020**  
**Number of School by Level of Education and Villages at Kuta Selatan Subdistricts, 2020**

Desa/Kelurahan <i>Village</i>	Taman Kanak-Kanak (TK) <i>Kindergarden</i>		Sekolah Dasar <i>Primary School</i>	
	Negeri <i>Public</i>	Swasta <i>Private</i>	Negeri <i>Public</i>	Swasta <i>Private</i>
(1)	(2)	(3)	(4)	(5)
Pecatu	0	2	6	0
Ungasan	0	8	8	1
Kutuh	0	2	3	0
Benoa	0	13	9	3
Tanjung Benoa	0	1	2	0
Jimbaran	0	24	12	10
<b>Kuta Selatan</b>	<b>0</b>	<b>50</b>	<b>40</b>	<b>14</b>

Catatan/Note:

Sumber/Source: UPT Cabang Dinas Pendidikan Kecamatan Kuta Selatan/ *Department of Education of Kuta Selatan Subdistrict*

Lanjutan Tabel/*Continued Table 4.2*

Desa/Kelurahan <i>Village</i>	SLTP <i>Junior High Schools</i>		SMU/SMK <i>Senior High School</i>	
	Negeri <i>Public</i>	Swasta <i>Private</i>	Negeri <i>Public</i>	Swasta <i>Private</i>
(1)	(6)	(7)	(8)	(9)
Pecatu	0	1	0	0
Ungasan	1	0	0	0
Kutuh	1	0	1	0
Benoa	1	3	2	3
Tanjung Benoa	1	0	0	0
Jimbaran	1	6	0	5
<b>Kuta Selatan</b>	<b>5</b>	<b>10</b>	<b>3</b>	<b>8</b>

Catatan/*Note:*Sumber/*Source:* UPT Cabang Dinas Pendidikan Kecamatan Kuta Selatan/ *Department of Education of Kuta Selatan Subdistrict*

Lanjutan Tabel/*Continued Table 4.2*

Desa/Kelurahan <i>Village</i>	Perguruan Tinggi <i>Unniversity</i>	
	Negeri <i>Public</i>	Swasta <i>Private</i>
(1)	(10)	(11)
Pecatu	0	0
Ungasan	0	0
Kutuh	0	0
Benoa	1	1
Tanjung Benoa	0	0
Jimbaran	2	1
<b>Kuta Selatan</b>	<b>3</b>	<b>2</b>

Catatan/*Note:*

Sumber/*Source:* UPT Cabang Dinas Pendidikan Kecamatan Kuta Selatan/ *Department of Education of Kuta Selatan Subdistrict*

**Tabel** 4.3  
**Table****Jumlah Penduduk Menurut Tingkat Pendidikan Tertinggi yang Ditamatkan dan Desa/Kelurahan di Kecamatan Kuta Selatan, 2020****Total Population by Highest Level of Education Attainment and Villages at Kuta Selatan Subdistricts, 2020**

<b>Desa/Kelurahan Village</b>	<b>Tidak/ Belum Sekolah Never School</b>	<b>Belum Tamat SD Not Completed Primary School</b>	<b>Tamat SD Graduated Primary School</b>	<b>Tamat SLTP Graduated Junior High School</b>
(1)	(2)	(3)	(4)	(5)
Pecatu	699	929	1 746	1 033
Ungasan	827	1 940	2 004	1 557
Kutuh	719	614	1 013	600
Benoa	3 154	3 752	3 905	2 925
Tanjung Benoa	692	824	858	663
Jimbaran	4 348	7 313	7 548	5 867
<b>Kuta Selatan</b>	<b>10 439</b>	<b>15 372</b>	<b>17 074</b>	<b>12 645</b>

Catatan/Note:

Sumber/Source: UPT Cabang Dinas Pendidikan Kecamatan Kuta Selatan/ *Department of Education of Kuta Selatan Subdistrict*

Lanjutan Tabel/Continued Table 4.3

<b>Desa/Kelurahan Village</b>	<b>Tamat SMU/ SMK Graduated Senior High School</b>	<b>Tamat Diploma Graduated Diploma</b>	<b>Tamat Sarjana Bachelor</b>
(1)	(6)	(7)	(8)
Pecatu	1 426	893	877
Ungasan	4 068	1 718	1 621
Kutuh	836	176	500
Benoa	8 858	2 092	3 036
Tanjung Benoa	1 759	389	575
Jimbaran	15 360	5 439	4 632
<b>Kuta Selatan</b>	<b>32 307</b>	<b>10 707</b>	<b>11 241</b>

Catatan/Note:

Sumber/Source: UPT Cabang Dinas Pendidikan Kecamatan Kuta Selatan/ Department of Education of Kuta Selatan Subdistrict

**Tabel** 4.4  
**Table**

**Banyaknya Tenaga Kesehatan (Tenaga Medis) Menurut Jenisnya dan Desa/Kelurahan di Kecamatan Kuta Selatan, 2020**  
**Number of Health Workers (Medical) by Type and Villages at Kuta Selatan Subdistricts, 2020**

Desa/Kelurahan <i>Village</i>	Dokter <i>Doctors</i>		
	Umum <i>Public</i>	Spesialis/ Gigi <i>Specialist/ Dentist</i>	Bidan <i>Midwife</i>
(1)	(2)	(3)	(4)
Pecatu	1	0	2
Ungasan	4	2	5
Kutuh	1	0	1
Benoa	7	3	21
Tanjung Benoa	6	0	7
Jimbaran	8	2	11
<b>Kuta Selatan</b>	<b>27</b>	<b>7</b>	<b>47</b>

Lanjutan Tabel/*Continued Table 4.4*

<b>Desa/Kelurahan Village</b>	<b>Perawat Nurse</b>	<b>Dukun Beranak Shaman</b>	<b>Dukun Pijat Shaman Message</b>	<b>Lainnya Others</b>
(1)	(5)	(6)	(7)	(8)
Pecatu	4	0	0	0
Ungasan	6	0	0	0
Kutuh	3	0	0	0
Benoa	9	0	0	0
Tanjung Benoa	6	0	0	0
Jimbaran	11	0	0	0
<b>Kuta Selatan</b>	<b>39</b>	<b>0</b>	<b>0</b>	<b>0</b>

Sumber : Perbekel/Lurah  
 Source : *Village Head*



**Tabel**  
**Table** 4.5**Banyaknya Fasilitas (Sarana) Kesehatan Menurut Jenisnya dan Desa/Kelurahan di Kecamatan Kuta Selatan, 2020**  
**Number of Health Facility by Type and Villages at Kuta Selatan Subdistricts, 2020**

Desa/ Kelurahan Village	Sarana Kesehatan Health Facility					
	Poli klinik Poly clinic	Puskesmas Public Health Centers	Puskesmas Pembantu Supporting Public Health Centers	BKIA	Praktek Dokter Clinic	Pos KB
(1)	(2)	(3)	(4)	(5)	(6)	(7)
Pecatu	-	-	1	1	1	20
Ungasan	-	-	1	1	7	17
Kutuh	-	-	1	1	2	4
Benoa	6	1	-	1	14	16
Tanjung Benoa	-	-	1	1	5	6
Jimbaran	3	-	2	2	12	16
<b>Kuta Selatan</b>	<b>9</b>	<b>1</b>	<b>6</b>	<b>7</b>	<b>41</b>	<b>79</b>

Sumber : Perbekel/Lurah  
Source : Village Head

**Tabel 4.6** Jumlah Panti Asuhan, Penderita Cacat Menurut Jenisnya dan Desa/Kelurahan di Kecamatan Kuta Selatan, 2020  
**Total Orphanage, Disability by Type and Villages at Kuta Selatan Subdistricts, 2020**

Desa/ Kelurahan Village	Panti Asuhan Orphan age	Jenis Cacat Disability					Lainnya Others
		Tuna Netra Blind	Tuna Wicara Speech Impaired	Cacat Badan Disability	Cacat Mental Mental Disability		
(1)	(2)	(3)	(4)	(5)	(6)	(7)	
Pecatu	0	7	0	73	12	38	
Ungasan	1	3	0	12	26	0	
Kutuh	0	5	3	15	18	5	
Benoa	0	2	13	43	65	4	
Tanjung Benoa	0	0	2	6	3	3	
Jimbaran	0	7	9	17	26	3	
<b>Kuta Selatan</b>	<b>1</b>	<b>24</b>	<b>27</b>	<b>166</b>	<b>150</b>	<b>53</b>	

Sumber : Perbekel/Lurah  
 Source : Village Head

**Tabel**  
**Table** 4.7**Banyaknya Akseptor KB Menurut Kontrasepsi yang  
Digunakan dan Desa/Kelurahan di Kecamatan Kuta  
Selatan, 2020**  
*Number of Family Planning Acceptors by Contraceptive  
Used and Villages at Kuta Selatan Subdistricts, 2020*

Desa/ Kelurahan Village	Jenis Alat Kontrasepsi Yang Digunakan Type of Contraceptive Used					
	IUD	Pil Pill	Kondom Condom	MOP	MOW	Suntikan Injection
(1)	(2)	(3)	(4)	(5)	(6)	(7)
Pecatu	129	235	20	14	64	594
Ungasan	720	590	84	2	91	403
Kutuh	76	138	4	2	11	327
Benoa	98	975	800	-	-	1 850
Tanjung Benoa	350	285	200	-	55	549
Jimbaran	588	467	10	1	45	652
<b>Kuta Selatan</b>	<b>1 961</b>	<b>2 690</b>	<b>1 118</b>	<b>19</b>	<b>266</b>	<b>4 375</b>

Sumber : Perbekel/Lurah  
Source : Village Head

Lanjutan Tabel/*Continued Table 4.7*

Desa/ Kelurahan Village	Jenis Alat Kontrasepsi Yang Digunakan <i>Type of Contraceptive Used</i>	
	Lainnya Others	Jumlah Total
(1)	(8)	(9)
Pecatu	-	1 056
Ungasan	-	1 890
Kutuh	8	566
Benoa	-	3 723
Tanjung Benoa	14	1 453
Jimbaran	2	1 765
<b>Kuta Selatan</b>	<b>24</b>	<b>10 453</b>

Sumber/Source : PLKB Kecamatan Kuta Selatan/*Family Planning at Kuta Selatan*

**Tabel**  
**Table** 4.8

**Banyaknya Tindak Kejahatan Yang Terjadi dan Dilaporkan Ke Polisi Menurut Desa/Kelurahan di Kecamatan Kuta Selatan, 2020**  
*Number of Crime Happens and Reported to State Police by Villages at Kuta Selatan Subdistricts, 2020*

Desa/ Kelurahan Village	Jenis Kejahatan/Pelanggaran Type of Crimes/Violations			
	Penculikan Kidnap- ping	Pembunuhan Murder	Peng- aniayaan Persec- tion	Pencurian Theft
(1)	(2)	(3)	(4)	(5)
Pecatu	0	0	3	5
Ungasan	0	0	0	8
Kutuh	0	0	0	1
Benoa	0	0	4	14
Tanjung Benoa	0	0	0	0
Jimbaran	0	0	6	17
<b>Kuta Selatan</b>	<b>0</b>	<b>0</b>	<b>13</b>	<b>45</b>

Sumber : Perbekel/Lurah  
Source : Village Head

Lanjutan Tabel/*Continued Table 4.8*

Desa/ Kelurahan <i>Village</i>	Jenis Kejahatan/Pelanggaran <i>Type of Crimes/Violations</i>			
	Perampokan <i>Robbery</i>	Pemerasan <i>Extortion</i>	Peng- gelapan <i>Embezz- lement</i>	Lainnya <i>Others</i>
(1)	(6)	(7)	(8)	(9)
Pecatu	0	0	1	0
Ungasan	0	0	0	0
Kutuh	0	0	1	0
Benoa	0	0	0	0
Tanjung Benoa	0	0	0	0
Jimbaran	0	0	2	1
<b>Kuta Selatan</b>	-	-	<b>4</b>	<b>1</b>

Sumber : Perbekel/Lurah

Source : *Village Head*

**Tabel**  
**Table** 4.9**Banyaknya Pos Keamanan Menurut Jenisnya dan Desa/  
Kelurahan di Kecamatan Kuta Selatan, 2020**  
**Number of Postal Security by Type and Villages at Kuta  
Selatan Subdistricts, 2020**

Desa/ Kelurahan Village	Jenis Pos Keamanan Type of Security Posts			
	Bimmas Guidance Community		Babinsa NCO Village Builder	
	Jumlah Total	Personil Personnel	Jumlah Total	Personil Personnel
(1)	(2)	(3)	(4)	(5)
Pecatu	1	1	1	1
Ungasan	1	1	1	1
Kutuh	1	1	1	1
Benoa	1	1	1	1
Tanjung Benoa	1	1	1	1
Jimbaran	1	1	1	2
<b>Kuta Selatan</b>	<b>6</b>	<b>6</b>	<b>6</b>	<b>7</b>

Sumber : Perbekel/Lurah  
Source : Village Head

Lanjutan Tabel/*Continued Table 4.9*

Desa/ Kelurahan Village	Jenis Pos Keamanan Type of Security Posts			
	Hansip Civil Defence		Lainnya Others	
	Jumlah Total	Personil Personnel	Jumlah Total	Personil Personnel
(1)	(6)	(7)	(8)	(9)
Pecatu	1	31	1	31
Ungasan	1	31	1	31
Kutuh	1	31	1	31
Benoa	1	31	3	93
Tanjung Benoa	1	31	2	62
Jimbaran	1	31	1	42
<b>Kuta Selatan</b>	<b>6</b>	<b>186</b>	<b>9</b>	<b>290</b>

Sumber : Perbekel/Lurah  
Source : Village Head



Lanjutan Tabel/*Continued Table 4.9*

Desa/ Kelurahan <i>Village</i>	Jenis Pos Keamanan <i>Type of Security Posts</i>	
	Jumlah <i>Total</i>	Personil <i>Personnel</i>
(1)	(10)	(11)
Pecatu	4	64
Ungasan	4	64
Kutuh	4	64
Benoa	6	126
Tanjung Benoa	5	95
Jimbaran	4	76
<b>Kuta Selatan</b>	<b>27</b>	<b>489</b>

Sumber : Perbekel/Lurah  
 Source : *Village Head*

**Tabel**  
**Table** 4.10**Jumlah Penduduk Menurut Agama dan Desa/Kelurahan di Kecamatan Kuta Selatan, 2020**  
**Total Population Based on Religion and Villages at Kuta Selatan Subdistricts, 2020**

Desa/ Kelurahan Village	Agama Religion					
	Hindu			Islam		
	Laki-Laki Male	Perem- puan Female	Jumlah Total	Laki- Laki Male	Perem- puan Female	Jumlah Total
(1)	(2)	(3)	(4)	(5)	(6)	(7)
Pecatu	3 792	3 809	7 601	78	98	176
Ungasan	5 624	5 565	11 189	840	913	1 753
Kutuh	2 177	2 120	4 297	181	186	367
Benoa	13 407	12 952	26 359	1 200	1 145	2 345
Tanjung Benoa	2 277	2 306	4 583	517	489	1 006
Jimbaran	16 414	15 799	32 213	5 484	5 308	10 792
<b>Kuta Selatan</b>	<b>43 691</b>	<b>42 551</b>	<b>86 242</b>	<b>8 300</b>	<b>8 139</b>	<b>16 439</b>

Sumber : Perbekel/Lurah  
Source : Village Head

Lanjutan Tabel/*Continued Table* 4.10

Desa/ Kelurahan Village	Agama Religion					
	Katolik			Kristen		
	Laki- Laki Male	Perem- puan Female	Jumlah Total	Laki- Laki Male	Perem- puan Female	Jumlah Total
(1)	(8)	(9)	(10)	(11)	(12)	(13)
Pecatu	22	27	49	13	32	45
Ungasan	149	184	333	316	319	635
Kutuh	49	53	102	115	115	230
Benoa	551	408	959	750	793	1 543
Tanjung Benoa	46	30	76	30	31	61
Jimbaran	971	1 060	2 031	1 938	1 729	3 667
<b>Kuta Selatan</b>	<b>1 788</b>	<b>1 762</b>	<b>3 550</b>	<b>3 162</b>	<b>3 019</b>	<b>6 181</b>

Sumber : Perbekel/Lurah  
Source : Village Head

Lanjutan Tabel/Continued Table 4.10

Desa/ Kelurahan Village	Agama Religion					
	Budha			Jumlah		
	Laki- Laki Male	Perem- puan Female	Jumlah Total	Laki-Laki Male	Perem- puan Female	Jumlah Total
(1)	(14)	(15)	(16)	(17)	(18)	(19)
Pecatu	2	8	10	3 907	3 974	7 881
Ungasan	28	19	47	6 957	7 000	13 957
Kutuh	6	8	14	2 528	2 482	5 010
Benoa	600	658	1 258	16 508	15 956	32 464
Tanjung Benoa	18	16	34	2 888	2 872	5 760
Jimbaran	669	547	1 216	25 476	24 443	49 919
<b>Kuta Selatan</b>	<b>1 323</b>	<b>1 256</b>	<b>2 579</b>	<b>58 264</b>	<b>56 727</b>	<b>114 991</b>

Sumber : Perbekel/Lurah  
Source : Village Head

**Tabel**  
**Table** 4.11**Banyaknya Tempat Ibadah Menurut Jenisnya dan Desa/  
Kelurahan di Kecamatan Kuta Selatan, 2020**  
*Number of Worship Places by Type and Villages at Kuta  
Selatan Subdistricts, 2020*

Desa/ Kelurahan Village	Jenis Tempat Ibadah Type of Worship Places					
	Masjid Mosque	Langgar	Gereja Church	Pura Temple	Vihara Monas- tery	Lainnya Others
(1)	(2)	(3)	(4)	(5)	(6)	(7)
Pecatu	1	-	1	19	-	21
Ungasan	-	-	-	28	-	28
Kutuh	-	-	-	9	-	9
Benoa	1	-	1	35	1	38
Tanjung Benoa	1	-	1	18	1	21
Jimbaran	3	4	4	27	-	38
<b>Kuta Selatan</b>	<b>6</b>	<b>4</b>	<b>7</b>	<b>136</b>	<b>2</b>	<b>155</b>

Sumber : Perbekel/Lurah  
Source : Village Head

**Tabel**  
**Table** 4.12**Banyaknya Keluarga Menurut Desa/Kelurahan dan Jenis Pengguna Listrik di Kecamatan Kuta Selatan, 2020**  
**Number of Family by Type Villages and Electricity Users at Kuta Selatan Subdistricts, 2020**

Desa/ Kelurahan Village	Pengguna Listrik Type of Electricity Users			Bukan Pengguna Listrik Non Electricity Users
	PLN	Non PLN	Jumlah Total	
(1)	(2)	(3)	(4)	(5)
Pecatu	2,255	-	2,255	-
Ungasan	3,070	-	3,070	-
Kutuh	1,132	-	1,132	-
Benoa	8,046	-	8,046	-
Tanjung Benoa	1,294	-	1,294	-
Jimbaran	13,366	-	13,366	-
<b>Kuta Selatan</b>	<b>29,163</b>	<b>-</b>	<b>29,163</b>	<b>-</b>

Catatan/Note: ...

Sumber/Source: BPS, Pendataan Potensi Desa (Podes) 2020/ BPS, Villages Potential Data Collection 2020

**Tabel**  
**Table 4.13****Banyaknya Desa/Kelurahan Menurut Keberadaan  
Penerangan Jalan Utama Desa/Kelurahan di Kecamatan  
Kuta Selatan, 2018, 2019, dan 2020**  
*Number of Villages by Main Street Lighting at Kuta Selatan  
Subdistricts, 2018, 2019, and 2020*

<b>Penerangan Jalan Utama</b> <i>Main Street Lighting</i>	<b>2018</b>	<b>2019</b>	<b>2020</b>
(1)	(2)	(3)	(4)
Sumber Penerangan Jalan Utama			
Listrik Pemerintah	6	6	6
Listrik Non Pemerintah	-	-	-
Non Listrik	-	-	-
<b>Jumlah</b>	<b>6</b>	<b>6</b>	<b>6</b>

Catatan/Note: ...

Sumber/Source: BPS, Pendataan Potensi Desa (Podes) 2020/ BPS, Villages Potential Data Collection 2020

**Tabel**  
**Table** 4.14

**Banyaknya Desa/Kelurahan Menurut Jenis Bahan Bakar untuk Memasak yang Digunakan Oleh Sebagian Besar Keluarga di Kecamatan Kuta Selatan, 2018 - 2020**  
**Number of Villages by Type of Fuel for Cooking Used by Most Families at Kuta Selatan Subdistricts, 2018 - 2020**

<b>Jenis Bahan Bakar</b> <b>Type of Fuel</b>	<b>2018</b>	<b>2019</b>	<b>2020</b>
(1)	(2)	(3)	(4)
Gas Kota	-	-	-
LPG 3 Kg	6	6	6
LPG Lebih dari 3 Kg	-	-	-
Minyak Tanah	-	-	-
Kayu Bakar	-	-	-
Lainnya	-	-	-
<b>Jumlah</b>	<b>6</b>	<b>6</b>	<b>6</b>

Catatan/Note: ...

Sumber/Source: BPS, Pendataan Potensi Desa (Podes) 2020/ BPS, Villages Potential Data Collection 2020



**Tabel** 4.15  
**Table**

**Banyaknya Desa/Kelurahan Menurut Sumber Air Minum  
Sebagian Besar Keluarga di Kecamatan Kuta Selatan,  
2018, 2019, 2020**  
*Number of Villages according to Drinking Water Sources for  
Most Families in Kuta Selatan Subdistrict, 2018, 2019, 2020*

<b>Sumber Air Minum Drinking Water Sources</b>	<b>2018</b>	<b>2019</b>	<b>2020</b>
(1)	(2)	(3)	(4)
Air Kemasan Bermerek	6	6	6
Air Isi Ulang	-	-	-
PAM	-	-	-
Ledeng tnp Meteran	-	-	-
Sumur Bor	-	-	-
Sumur	-	-	-
Mata Air	-	-	-
Sungai	-	-	-
Air Hujan	-	-	-
Lainnya	-	-	-
<b>Jumlah</b>	<b>6</b>	<b>6</b>	<b>6</b>

Catatan/Note: ...

Sumber/Source: BPS, Pendataan Potensi Desa (Podes) 2018, 2019, 2020/ BPS, Villages Potential Data Collection 2018, 2019, 2020

**Tabel 4.16** Banyaknya Desa/Kelurahan Menurut Penggunaan Fasilitas Tempat Buang Air Besar Sebagian Besar Keluarga di Kecamatan Kuta Selatan, 2018, 2019, 2020  
**Number of Villages according to the Use of Defecation Facilities for Most Families in Kuta Selatan Subdistrict, 2018, 2019, 2020**

Fasilitas Tempat Buang Air Besar <i>Drinking Water Sources</i>	2018	2019	2020
(1)	(2)	(3)	(4)
<b>Jamban</b>			
Sendiri	6	6	6
Bersama	-	-	-
Umum	-	-	-
<b>Bukan Jamban</b>	-	-	-
<b>Jumlah</b>	<b>6</b>	<b>6</b>	<b>6</b>

Catatan/Note: ...

Sumber/Source: BPS, Pendataan Potensi Desa (Podes) 2018, 2019, 2020/ BPS, Villages Potential Data Collection 2018, 2019, 2020

**Tabel**  
**Table** 4.17**Banyaknya Sekolah Dasar (SD) Menurut Desa/Kelurahan  
di Kecamatan Kuta Selatan, 2020**  
*Number of Elementary School by Villages at Kuta Selatan  
Subdistricts, 2020*

<b>Desa/Kelurahan Village</b>	<b>Negeri Public</b>	<b>Swasta Private</b>	<b>Jumlah Total</b>
(1)	(2)	(3)	(4)
Pecatu	6	-	6
Ungasan	8	1	9
Kutuh	3	-	3
Benoa	9	3	12
Tanjung Benoa	2	-	2
Jimbaran	12	10	22
<b>Kuta Selatan</b>	<b>40</b>	<b>14</b>	<b>54</b>

Catatan/Note: ...

Sumber/Source: BPS, Pendataan Potensi Desa (Podes) 2018, 2019, 2020/ BPS, Villages Potential Data Collection 2018, 2019, 2020

**Tabel 4.18** Banyaknya Madrasah Ibtidaiyah (MI) Menurut Desa/ Kelurahan di Kecamatan Kuta Selatan, 2020  
**Number of Madrasah Ibtidaiyah (MI) by Villages at Kuta Selatan Subdistricts, 2020**

<b>Desa/Kelurahan Village</b>	<b>Negeri Public</b>	<b>Swasta Private</b>	<b>Jumlah Total</b>
(1)	(2)	(3)	(4)
Pecatu	-	-	-
Ungasan	-	-	-
Kutuh	-	-	-
Benoa	-	1	1
Tanjung Benoa	-	-	-
Jimbaran	-	4	4
<b>Kuta Selatan</b>	<b>-</b>	<b>5</b>	<b>5</b>

Catatan/Note: ...

Sumber/Source: BPS, Pendataan Potensi Desa (Podes) 2018, 2019, 2020/ BPS, Villages Potential Data Collection 2018, 2019, 2020

**Tabel 4.19**  
**Table**

**Banyaknya Sekolah Menengah Pertama (SMP) Menurut Desa/Kelurahan di Kecamatan Kuta Selatan, 2020**  
**Number of Junior High School by Villages at Kuta Selatan Subdistricts, 2020**

<b>Desa/Kelurahan Village</b>	<b>Negeri Public</b>	<b>Swasta Private</b>	<b>Jumlah Total</b>
(1)	(2)	(3)	(4)
Pecatu	-	1	1
Ungasan	1	-	1
Kutuh	1	-	1
Benoa	1	3	4
Tanjung Benoa	1	-	1
Jimbaran	1	6	7
<b>Kuta Selatan</b>	<b>5</b>	<b>10</b>	<b>15</b>

Catatan/Note: ...

Sumber/Source: BPS, Pendataan Potensi Desa (Podes) 2018, 2019, 2020/ BPS, Villages Potential Data Collection 2018, 2019, 2020

**Tabel 4.20**      **Banyaknya Madrasah Tsanawiyah (MTs) Menurut Desa/ Kelurahan di Kecamatan Kuta Selatan, 2020**  
**Number of Madrasah Tsanawiyah (MTs) by Villages at Kuta Selatan Subdistricts, 2020**

Desa/Kelurahan <i>Village</i>	Negeri <i>Public</i>	Swasta <i>Private</i>	Jumlah <i>Total</i>
(1)	(2)	(3)	(4)
Pecatu	-	-	-
Ungasan	-	-	-
Kutuh	-	-	-
Benoa	-	1	1
Tanjung Benoa	-	-	-
Jimbaran	-	2	2
<b>Kuta Selatan</b>	-	<b>3</b>	<b>3</b>

Catatan/Note: ...

Sumber/Source: BPS, Pendataan Potensi Desa (Podes) 2018, 2019, 2020/ BPS, Villages Potential Data Collection 2018, 2019, 2020

Tabel 4.21  
Table

**Banyaknya Sekolah Menengah Atas (SMA) Menurut Desa/  
Kelurahan di Kecamatan Kuta Selatan, 2020**  
*Number of Senior High School by Villages at Kuta Selatan  
Subdistricts, 2020*

<b>Desa/Kelurahan Village</b>	<b>Negeri Public</b>	<b>Swasta Private</b>	<b>Jumlah Total</b>
(1)	(2)	(3)	(4)
Pecatu	-	-	-
Ungasan	-	-	-
Kutuh	1	-	1
Benoa	1	1	2
Tanjung Benoa	-	-	-
Jimbaran	-	2	2
<b>Kuta Selatan</b>	<b>2</b>	<b>3</b>	<b>5</b>

Catatan/Note: ...

Sumber/Source: BPS, Pendataan Potensi Desa (Podes) 2018, 2019, 2020/ BPS, Villages Potential Data Collection 2018, 2019, 2020

**Tabel 4.22**      **Banyaknya Madrasah Aliyah (MA) Menurut Desa/ Kelurahan di Kecamatan Kuta Selatan, 2020**  
***Number of Madrasah Aliyah (MA) by Villages at Kuta Selatan Subdistricts, 2020***

<b>Desa/Kelurahan Village</b>	<b>Negeri Public</b>	<b>Swasta Private</b>	<b>Jumlah Total</b>
(1)	(2)	(3)	(4)
Pecatu	-	-	-
Ungasan	-	-	-
Kutuh	-	-	-
Benoa	-	1	1
Tanjung Benoa	-	-	-
Jimbaran	-	-	-
<b>Kuta Selatan</b>	<b>-</b>	<b>1</b>	<b>1</b>

Catatan/Note: ...

Sumber/Source: BPS, Pendataan Potensi Desa (Podes) 2018, 2019, 2020/ BPS, Villages Potential Data Collection 2018, 2019, 2020



**Tabel 4.23**  
**Table****Banyaknya Sekolah Menengah Kejuruan (SMK) Menurut Desa/Kelurahan di Kecamatan Kuta Selatan, 2020**  
**Number of Vocational high School by Villages at Kuta Selatan Subdistricts, 2020**

<b>Desa/Kelurahan Village</b>	<b>Negeri Public</b>	<b>Swasta Private</b>	<b>Jumlah Total</b>
(1)	(2)	(3)	(4)
Pecatu	-	-	-
Ungasan	-	-	-
Kutuh	-	-	-
Benoa	1	2	3
Tanjung Benoa	-	-	-
Jimbaran	-	3	3
<b>Kuta Selatan</b>	<b>1</b>	<b>5</b>	<b>6</b>

Catatan/Note: ...

Sumber/Source: BPS, Pendataan Potensi Desa (Podes) 2018, 2019, 2020/ BPS, Villages Potential Data Collection 2018, 2019, 2020

**Tabel 4.24** Banyaknya Akademi/ Perguruan Tinggi Menurut Desa/ Kelurahan di Kecamatan Kuta Selatan, 2020  
*Number of College by Villages at Kuta Selatan Subdistricts, 2020*

<b>Desa/Kelurahan Village</b>	<b>Negeri Public</b>	<b>Swasta Private</b>	<b>Jumlah Total</b>
(1)	(2)	(3)	(4)
Pecatu	-	-	-
Ungasan	-	-	-
Kutuh	-	-	-
Benoa	1	1	2
Tanjung Benoa	-	-	-
Jimbaran	2	1	3
<b>Kuta Selatan</b>	<b>3</b>	<b>2</b>	<b>5</b>

Catatan/Note: ...

Sumber/Source: BPS, Pendataan Potensi Desa (Podes) 2018, 2019, 2020/ BPS, Villages Potential Data Collection 2018, 2019, 2020

**Tabel** 4.25  
**Table**

**Kemudahan untuk Mencapai Sarana Pendidikan Terdekat Bagi Desa/Kelurahan yang Tidak Ada Sarana Pendidikan Menurut Desa/Kelurahan dan Jenjang Pendidikan di Kecamatan Kuta Selatan, 2020**  
*Ease of Reaching Nearest Educational Facilities for Villages with No Educational Facilities by Village and Education Level in Kuta Selatan Subdistrict, 2020*

<b>Desa/Kelurahan</b> <i>Village</i>	<b>SD</b> <i>Elementary</i>	<b>MI</b>	<b>SMP</b> <i>Junior High</i>	<b>MTs</b>
(1)	(2)	(3)	(4)	(5)
Pecatu	-	Mudah	-	Mudah
Ungasan	-	Mudah	-	Mudah
Kutuh	-	Mudah	-	Mudah
Benoa	-	-	-	-
Tanjung Benoa	-	Mudah	-	Mudah
Jimbaran	-	-	-	-
<b>Kuta Selatan</b>				

Catatan/Note: ...

Sumber/Source: BPS, Pendataan Potensi Desa (Podes) 2018, 2019, 2020/ BPS, Villages Potential Data Collection 2018, 2019, 2020

Lanjutan Tabel/*Continued Table 4.25*

<b>Desa/Kelurahan Village</b>	<b>SMA High School</b>	<b>MA</b>	<b>SMK Vocational</b>	<b>Akademi/ Perguruan Tinggi Academy/ University</b>
(1)	(2)	(3)	(4)	(5)
Pecatu	Mudah	Mudah	Mudah	Mudah
Ungasan	Mudah	Mudah	Mudah	Mudah
Kutuh	-	Mudah	Mudah	Mudah
Benoa	-	-	-	-
Tanjung Benoa	Mudah	Mudah	Mudah	Mudah
Jimbaran	-	Mudah	-	-
<b>Kuta Selatan</b>				

Catatan/Note: ...

Sumber/Source: BPS, Pendataan Potensi Desa (Podes) 2018, 2019, 2020/ BPS, Villages Potential Data Collection 2018, 2019, 2020

**Tabel 4.26**  
**Table****Banyaknya Sarana Kesehatan Menurut Desa/Kelurahan dan Jenis Sarana Kesehatan di Kecamatan Kuta Selatan, 2020*****Number of Health Facilities by Village and Type of Health Facilities in Kuta Selatan Subdistrict, 2020***

<b>Desa/Kelurahan Village</b>	<b>Rumah Sakit Hospital</b>	<b>Rumah Sakit Bersalin Maternity Hospital</b>	<b>Poliklinik/ Balai Pengobatan Polyclinic</b>
(1)	(2)	(3)	(4)
Pecatu	-	-	-
Ungasan	-	-	-
Kutuh	-	-	-
Benoa	2	-	6
Tanjung Benoa	-	-	-
Jimbaran	2	-	3
<b>Kuta Selatan</b>	<b>4</b>	<b>-</b>	<b>9</b>

Catatan/Note: ...

Sumber/Source: BPS, Pendataan Potensi Desa (Podes) 2018, 2019, 2020/ BPS, Villages Potential Data Collection 2018, 2019, 2020

Lanjutan Tabel/Continued Table 4.26

Desa/Kelurahan <i>Village</i>	Puskesmas <i>Public health Center</i>		Apotek <i>Drugstore</i>
	Rawat Inap <i>Hospitalized</i>	Tanpa Rawat Inap <i>Non-Hospitalized</i>	
(1)	(6)	(7)	(9)
Pecatu	-	-	2
Ungasan	-	-	6
Kutuh	-	-	-
Benoa	-	1	15
Tanjung Benoa	-	-	1
Jimbaran	-	-	14
<b>Kuta Selatan</b>	-	<b>1</b>	<b>38</b>

Catatan/Note: ...

Sumber/Source: BPS, Pendataan Potensi Desa (Podes) 2018, 2019, 2020/ BPS, Villages Potential Data Collection 2018, 2019, 2020

**Tabel 4.27**  
**Table**

**Kemudahan untuk Mencapai Sarana Kesehatan Terdekat Bagi Desa/Kelurahan yang Tidak Ada Sarana Kesehatan Menurut Desa/Kelurahan dan Jenjang Sarana Kesehatan di Kecamatan Kuta Selatan, 2020**

*Ease of Reaching Nearest Health Facilities for Villages with No Health Facilities by Village and Level of Health Facilities in Kuta Selatan Subdistrict, 2020*

<b>Desa/Kelurahan Village</b>	<b>Rumah Sakit Hospital</b>	<b>Rumah Sakit Bersalin Maternity Hospital</b>	<b>Poliklinik/ Balai Pengobatan Polyclinic</b>
(1)	(2)	(3)	(4)
Pecatu	Mudah	Mudah	Mudah
Ungasan	Mudah	Mudah	Mudah
Kutuh	Mudah	Mudah	Mudah
Benoa	-	Mudah	-
Tanjung Benoa	Mudah	Mudah	Mudah
Jimbaran	-	Mudah	-
<b>Kuta Selatan</b>			

Catatan/Note: ...

Sumber/Source: BPS, Pendataan Potensi Desa (Podes) 2018, 2019, 2020/ BPS, Villages Potential Data Collection 2018, 2019, 2020

Lanjutan Tabel/Continued Table 4.27

Desa/Kelurahan Village	Puskesmas Public health Center		Apotek Drugstore
	Rawat Inap Hospitalized	Tanpa Rawat Inap Non-Hospitalized	
(1)	(5)	(6)	(7)
Pecatu	Mudah	Mudah	-
Ungasan	Mudah	Mudah	-
Kutuh	Mudah	Mudah	Mudah
Benoa	Mudah	-	-
Tanjung Benoa	Mudah	Mudah	-
Jimbaran	Mudah	Mudah	-
<b>Kuta Selatan</b>			

Catatan/Note:

Sumber/Source: Dinas Kesehatan Kabupaten Badung/Health Department of Badung Regency

Catatan/Note: ...

Sumber/Source: BPS, Pendataan Potensi Desa (Podes) 2018, 2019, 2020/ BPS, Villages Potential Data Collection 2018, 2019, 2020



**Tabel 4.28**  
**Table**

**Banyaknya Warga Penderita Gizi Buruk Menurut Desa/  
Kelurahan di Kecamatan Kuta Selatan, 2019 dan 2020**  
**Number of People Suffering from Malnutrition by Village in  
Kuta Selatan Subdistrict, 2019 and 2020**

<b>Desa/Kelurahan</b> <i>Village</i>	<b>2019</b>	<b>2020</b>
(1)	(2)	(3)
Pecatu	-	-
Ungasan	-	-
Kutuh	-	-
Benoa	-	-
Tanjung Benoa	-	-
Jimbaran	-	-
<b>Kuta Selatan</b>	-	-

Catatan/Note: ...

Sumber/Source: BPS, Pendataan Potensi Desa (Podes) 2018, 2019, 2020/ BPS, Villages Potential Data Collection 2018, 2019, 2020

**Tabel**  
**Table** 4.29

**Banyaknya Kejadian Bencana Alam Menurut Desa/  
Kelurahan dan Jenis Bencana Alam di Kecamatan Kuta  
Selatan, 2020**  
*Number of Natural Disasters by Village and Types of Natural  
Disasters in Kuta Selatan Subdistrict, 2020*

<b>Desa/Kelurahan</b> <i>Village</i>	<b>Gempa Bumi</b> <i>Earth quake</i>	<b>Tsunami</b> <i>Tsunami</i>	<b>Gunung Meletus</b> <i>Volcano</i>	<b>Tanah Longsor</b> <i>Landslide</i>
(1)	(2)	(3)	(4)	(5)
Pecatu	Tidak Ada	Tidak Ada	Tidak Ada	Tidak Ada
Ungasan	Tidak Ada	Tidak Ada	Tidak Ada	Tidak Ada
Kutuh	Tidak Ada	Tidak Ada	Tidak Ada	Tidak Ada
Benoa	Tidak Ada	Tidak Ada	Tidak Ada	Tidak Ada
Tanjung Benoa	Tidak Ada	Tidak Ada	Tidak Ada	Tidak Ada
Jimbaran	Tidak Ada	Tidak Ada	Tidak Ada	Tidak Ada
<b>Kuta Selatan</b>	<b>Tidak Ada</b>	<b>Tidak Ada</b>	<b>Tidak Ada</b>	<b>Tidak Ada</b>

Catatan/Note: ...

Sumber/Source: BPS, Pendataan Potensi Desa (Podes) 2018, 2019, 2020/ BPS, Villages Potential Data Collection 2018, 2019, 2020

Lanjutan Tabel/*Continued Table 4.29*

<b>Desa/ Kelurahan Village</b>	<b>Banjir Flood</b>	<b>Banjir Bandang Flash Flood</b>	<b>Kekeringan Drought</b>	<b>Kebakaran Hutan dan Lahan Forest Fires</b>
(1)	(6)	(7)	(8)	(9)
Pecatu	Tidak Ada	Tidak Ada	Tidak Ada	Tidak Ada
Ungasan	Tidak Ada	Tidak Ada	Tidak Ada	Tidak Ada
Kutuh	Tidak Ada	Tidak Ada	Tidak Ada	Tidak Ada
Benoa	Tidak Ada	Tidak Ada	Tidak Ada	Tidak Ada
Tanjung Benoa	Tidak Ada	Tidak Ada	Tidak Ada	Tidak Ada
Jimbaran	Tidak Ada	Tidak Ada	Tidak Ada	Tidak Ada
<b>Kuta Selatan</b>	<b>Tidak Ada</b>	<b>Tidak Ada</b>	<b>Tidak Ada</b>	<b>Tidak Ada</b>

Catatan/*Note:* ...Sumber/*Source:* BPS, Pendataan Potensi Desa (Podes) 2018, 2019, 2020/ *BPS, Villages Potential Data Collection 2018, 2019, 2020*

Lanjutan Tabel/*Continued Table 4.29*

<b>Desa/Kelurahan Village</b>	<b>Angin Puyuh/Puting beliung/Topan Whirlwind</b>	<b>Gelombang Pasang Laut Tidal Wave</b>
<b>(1)</b>	<b>(10)</b>	<b>(11)</b>
Pecatu	Tidak Ada	Tidak Ada
Ungasan	Tidak Ada	Tidak Ada
Kutuh	Tidak Ada	Tidak Ada
Benoa	Tidak Ada	Tidak Ada
Tanjung Benoa	Tidak Ada	Tidak Ada
Jimbaran	Tidak Ada	Tidak Ada
<b>Kuta Selatan</b>	<b>Tidak Ada</b>	<b>Tidak Ada</b>

Catatan/Note: ...

Sumber/Source: BPS, Pendataan Potensi Desa (Podes) 2018, 2019, 2020/ BPS, Villages Potential Data Collection 2018, 2019, 2020

**Tabel 4.30**  
**Table**

**Banyaknya Korban Jiwa Akibat Bencana Alam Menurut Desa/Kelurahan dan Jenis Bencana Alam di Kecamatan Kuta Selatan, 2020**  
*Number of Casualties Due to Natural Disasters by Village and Types of Natural Disasters in Kuta Selatan Subdistrict, 2020*

<b>Desa/Kelurahan Village</b>	<b>Gempa Bumi Earth quake</b>	<b>Tsunami Tsunami</b>	<b>Gunung Meletus Volcano</b>	<b>Tanah Longsor Landslide</b>
(1)	(2)	(3)	(4)	(5)
Pecatu	-	-	-	-
Ungasan	-	-	-	-
Kutuh	-	-	-	-
Benoa	-	-	-	-
Tanjung Benoa	-	-	-	-
Jimbaran	-	-	-	-
<b>Kuta Selatan</b>	-	-	-	-

Catatan/Note: ...

Sumber/Source: BPS, Pendataan Potensi Desa (Podes) 2018, 2019, 2020/ BPS, Villages Potential Data Collection 2018, 2019, 2020

Lanjutan Tabel/*Continued Table 4.30*

<b>Desa/Kelurahan Village</b>	<b>Banjir Flood</b>	<b>Banjir Bandang Flash Flood</b>	<b>Kekeringan Drought</b>	<b>Kebakaran Hutan dan Lahan Forest Fires</b>
(1)	(6)	(7)	(8)	(9)
Pecatu	-	-	-	-
Ungasan	-	-	-	-
Kutuh	-	-	-	-
Benoa	-	-	-	-
Tanjung Benoa	-	-	-	-
Jimbaran	-	-	-	-
<b>Kuta Selatan</b>	-	-	-	-

Catatan/Note: ...

Sumber/Source: BPS, Pendataan Potensi Desa (Podes) 2018, 2019, 2020/ BPS, Villages Potential Data Collection 2018, 2019, 2020

Lanjutan Tabel/*Continued Table 4.30*

<b>Desa/Kelurahan Village</b>	<b>Angin Puyuh/Puting beliung/Topan Whirlwind</b>	<b>Gelombang Pasang Laut Tidal Wave</b>
<b>(1)</b>	<b>(10)</b>	<b>(11)</b>
Pecatu	-	-
Ungasan	-	-
Kutuh	-	-
Benoa	-	-
Tanjung Benoa	-	-
Jimbaran	-	-
<b>Kuta Selatan</b>	<b>-</b>	<b>-</b>

Catatan/Note: ...

Sumber/Source: BPS, Pendataan Potensi Desa (Podes) 2018, 2019, 2020/ BPS, Villages Potential Data Collection 2018, 2019, 2020

**Tabel 4.31** Keberadaan Fasilitas/Upaya Antisipasi/Mitigasi Bencana Alam Menurut Desa/Kelurahan di Kecamatan Kuta Selatan, 2020  
*Existence of Facilities / Efforts to Anticipate / Mitigate Natural Disasters by Villages in Kuta Selatan Subdistrict, 2020*

<b>Desa/Kelurahan Village</b>	<b>Sistem Peringatan Dini Bencana Disaster Early Warning System</b>	<b>Sistem Peringatan Dini Khusus Tsunami Tsunami Early Warning System</b>	<b>Perlengkapan Keselamatan Safety Instrument</b>
(1)	(2)	(3)	(4)
Pecatu	Ada	Ada	Ada
Ungasan	Ada	Ada	Ada
Kutuh	Ada	Ada	Ada
Benoa	Ada	Ada	Ada
Tanjung Benoa	Ada	Ada	Ada
Jimbaran	Ada	Ada	Ada
<b>Kuta Selatan</b>			

Catatan/Note: ...

Sumber/Source: BPS, Pendataan Potensi Desa (Podes) 2018, 2019, 2020/ BPS, Villages Potential Data Collection 2018, 2019, 2020



Lanjutan Tabel/*Continued Table* 4.31

<b>Desa/Kelurahan <i>Village</i></b>	<b>Rambu-rambu dan Jalur Evakuasi Bencana <i>Evacuation Sign</i></b>	<b>Pembuatan, Perawatan, atau Normalisasi: Sungai, Kanal, Tanggul, Parit, Drainase, Waduk, Pantai, dll <i>Infrastructure Maintenance</i></b>
(1)	(5)	(6)
Pecatu	Ada	Tidak Ada
Ungasan	Ada	Tidak Ada
Kutuh	Ada	Tidak Ada
Benoa	Ada	Tidak Ada
Tanjung Benoa	Ada	Tidak Ada
Jimbaran	Ada	Tidak Ada
<b>Kuta Selatan</b>		

Catatan/*Note*: ...Sumber/*Source*: BPS, Pendataan Potensi Desa (Podes) 2018, 2019, 2020/ *BPS, Villages Potential Data Collection 2018, 2019, 2020*

**Tabel 4.32**  
**Table****Banyaknya Desa/Kelurahan yang Memiliki Kelompok Kegiatan Olahraga Menurut Jenis Olahraga dan Ketersediaan Fasilitas/Lapangan Olahraga di Kecamatan Kuta Selatan, 2020*****Number of Villages that Have Sports Activity Groups by Type of Sports and Availability of Sports Facilities in Kuta Selatan Subdistrict, 2020***

Jenis Olahraga <i>Sports Type</i>	Kondisi Fasilitas/ Lapangan Olahraga <i>Sports Facility Condition</i>			Tidak Ada Fasilitas/ Lapangan Olahraga <i>No Sports Facility</i>
	Baik <i>Good</i>	Rusak Sedang <i>Light Damage</i>	Rusak Parah <i>Heavy Damage</i>	
(1)	(2)	(3)	(4)	(5)
Sepak Bola	4	-	-	2
Bola Voli	3	-	-	3
Bulu Tangkis	6	-	-	-
Bola Basket	3	-	-	3
Tenis lapangan	1	-	-	5
Tenis Meja	6	-	-	-
Futsal	4	-	-	2
Renang	1	-	-	5
Bela Diri	1	-	-	5
Bilyard	4	-	-	2
Fitnes_DLL	4	-	-	2
Lainnya	-	-	-	6
<b>Kuta Selatan</b>	<b>37</b>	<b>-</b>	<b>-</b>	<b>35</b>

Catatan/Note: ...

Sumber/Source: BPS, Pendataan Potensi Desa (Podes) 2018, 2019, 2020/ BPS, Villages Potential Data Collection 2018, 2019, 2020

# 05

## **PERTANIAN, KEHUTANAN, PETERNAKAN, DAN PERIKANAN AGRICULTURE, FORESTRY, LIVESTOCK, AND FISHERY**



**Ternak sapi terbanyak di Kecamatan Kuta Selatan  
adalah di Kelurahan Pecatu sebanyak 1.789 ekor sapi**

***The largest number of cattle in Kuta Selatan Subdistrict  
is in Pecatu Village with 1,789 cows***



**PENJELASAN TEKNIS**

1. Lahan sawah adalah lahan pertanian yang berpetak-petak dan dibatasi oleh pematang (galengan), saluran untuk menahan/menyalurkan air, yang biasanya ditanami padi sawah tanpa memandang dari mana diperoleh atau status lahan tersebut. Lahan yang dimaksud termasuk lahan yang terdaftar di Pajak Bumi Bangunan, luran Pembangunan Daerah, lahan bengkok, lahan serobotan, lahan rawa yang ditanami padi dan lahan bekas tanaman tahunan yang telah dijadikan sawah, baik yang ditanami padi, palawija atau tanaman semusim lainnya.
2. Tegal/Kebun adalah lahan pertanian bukan sawah (lahan kering) yang ditanami tanaman semusim atau tahunan dan terpisah dengan halaman sekitar rumah serta penggunaannya tidak berpindah pindah.
3. Ladang/Huma adalah lahan pertanian bukan sawah (lahan kering) yang biasanya ditanami tanaman semusim dan penggunaannya hanya semusim atau dua musim, kemudian akan ditinggalkan bila sudah tidak subur lagi (berpindah-pindah). Kemungkinan lahan ini beberapa tahun kemudian akan dikerjakan kembali jika sudah subur.
4. Lahan yang sementara tidak diusahakan adalah lahan yang

**TECHNICAL NOTES**

1. *Rice fields are agricultural land that is divided into plots and is limited by embankments (galengan), channels to hold/channel water, which is usually planted with lowland rice regardless of where it was obtained or the status of the land. The land in question includes land registered with the Land Building Tax, Regional Development Fee, crooked land, serobotan land, swamp land planted with rice and land of former annual crops that have been converted into rice fields, whether planted with rice, secondary crops or other seasonal crops.*
2. *Tegal/garden is non-rice field agricultural land (dry land) which is planted with annual or annual crops and is separated from the yard around the house and its use does not move.*
3. *Ladang/Huma is non-rice field agricultural land (dry land) which is usually planted with seasonal crops and its use is only for one or two seasons, then it will be abandoned when it is no longer fertile (moving around). It is possible that this land/ will be reworked a few years later if it is fertile.*
4. *Temporarily uncultivated land is land that is usually cultivated but temporarily (more than 1 (one) year but less than or equal to 2 (two) years) is not cultivated, including paddy fields that have not been*

- biasanya diusahakan tetapi untuk sementara (lebih dari 1 (satu) tahun tetapi kurang dari atau sama dengan 2 (dua) tahun) tidak diusahakan, termasuk lahan sawah yang tidak diusahakan selama lebih dari 2 (dua) tahun.
5. Data pokok tanaman pangan yang dikumpulkan adalah luas panen dan produktivitas (hasil per hektar). Produksi tanaman pangan merupakan hasil perkalian antara luas panen dengan produktivitas. Pengumpulan data luas panen dilakukan setiap bulan dengan pendekatan area kecamatan di seluruh wilayah. Pengumpulan data produktivitas dilakukan melalui pengukuran langsung pada plot ubinan berukuran 2 ½ m. Pengumpulan data produktivitas dilakukan setiap subround (empat bulanan) pada waktu panen petani.
  6. Data produksi padi dan palawija yang disajikan adalah dalam kualitas: gabah kering giling (padi), pipilan kering (jagung), biji kering (kedelai dan kacang tanah), dan umbi basah (ubi kayu dan ubi jalar).
  7. Tanaman sayuran dan buah-buahan semusim adalah tanaman sumber vitamin, garam mineral dan lain-lain yang dikonsumsi dari bagian tanaman yang berupa daun, bunga, buah, dan umbinya, yang berumur kurang dari satu tahun.
5. *The main data on food crops collected were yields of area harvested and productivity (yield per hectare). Production of food crops is the result of multiplying the area harvested with productivity. Data collection on area harvests is carried out every month by subdistricts approach throughout the area. Productivity data collection is carried out through direct measurements on tiled plots yielding 2 ½ m. The collection of productivity data is carried out every subround (four months) at the farmer's harvest time.*
  6. *Data on rice and secondary crops production are presented in terms of quality: milled dry grain (paddy), dry shelled (maize), dry seeds (soybeans and peanuts), and wet tubers (cassava and sweet potatoes).*
  7. *Seasonal vegetable and fruit plants are plants that are a source of vitamins, mineral salts and others which are consumed from plant parts containing leaves, flowers, fruits, and tubers, which are consumed for less than one year.*

**ULASAN**

BAB 05 menampilkan tentang Pertanian, Kehutanan, Peternakan serta Perikanan. Tabel yang disajikan pada bab ini, terdapat luas desa, luas sawah, produksi ubi-ubian, banyak ternak, produksi perkebunan dan produksi ikan laut di Kecamatan Kuta Selatan.

Gambar 5.1 atau Tabel 5.4 ditampilkan grafik yang menunjukkan banyaknya ternak menurut jenisnya di Kecamatan Mengwi dengan total sapi sebanyak 6.040 ekor, 743 ekor babi, dan 62 ekor kambing. Gambar 5.2 atau Tabel 5.2 menampilkan data banyaknya unggas menurut jenisnya di Kecamatan Kuta Selatan, terdapat 63.596 ekor ayam kampung, 107.120 ayam ras, 2.418 itik dan 817 unggas lainnya.

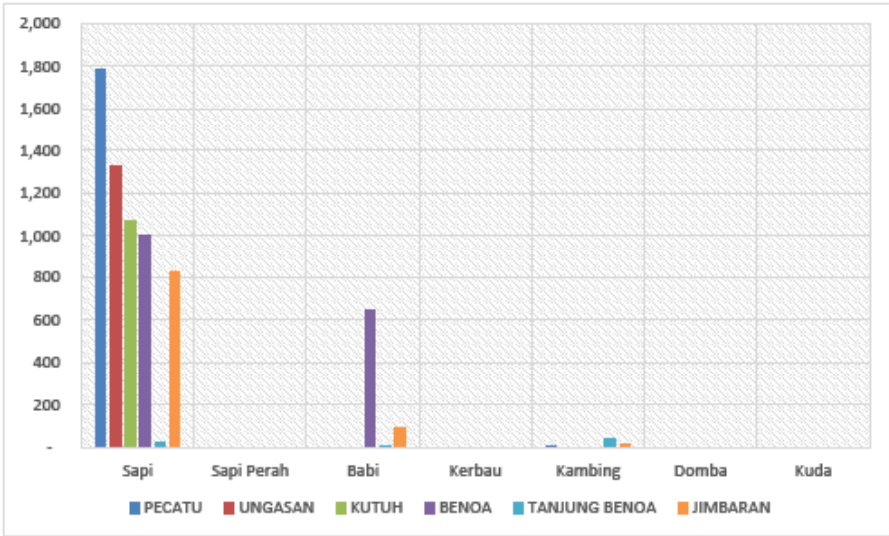
**DESCRIPTION**

*CHAPTER 05 presents about Agriculture, Forestry, Livestock and Fisheries. The table presented in this chapter shows the area of the village, the area of rice fields, the production of sweet potatoes, the number of livestock, the production of plantations and the production of marine fish in Kuta Selatan subdistrict.*

*Figure 5.1 or Table 5.4 shows a graph showing the number of livestock by type in Mengwi District with a total of 6.040 cows, 743 pigs, and 62 goats. Figure 5.2 or Table 5.2 displays data on the number of poultry by type in Kuta Selatan subdistrict, there are 63.596 kampung chickens, 107.120 purebred chickens, 2.418 ducks and 817 other poultry.*

**Gambar** 5.1  
**Figures**

**Banyaknya Ternak Menurut Jenisnya dan Desa/ Kelurahan di Kecamatan Kuta Selatan, 2020**  
**Number of Livestock by Type and Villages at Kuta Selatan Subdistricts, 2020**



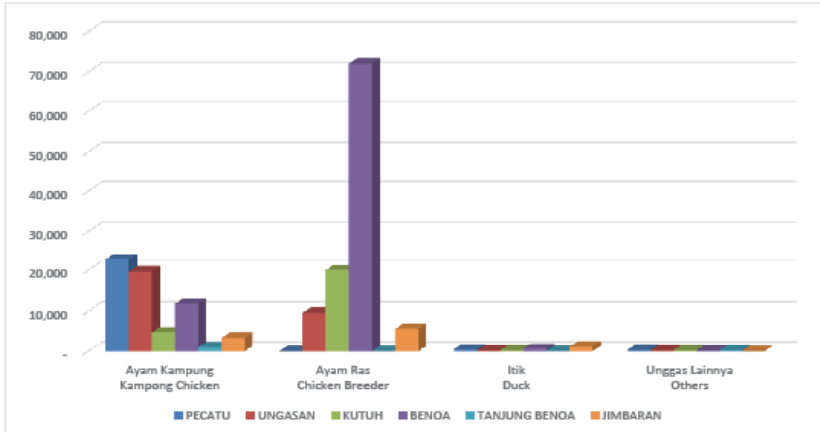
Catatan/Note: ...

Sumber/Source: UPT Dinas Pertanian, Perkebunan, dan Kehutanan Kecamatan Kuta Selatan/ Department of Agriculture and Forestry Plantations at Kuta Selatan Subdistrict



**Gambar** 5.2  
**Figures**

**Banyaknya Unggas Menurut Jenisnya dan Desa/ Kelurahan di Kecamatan Kuta Selatan, 2020**  
**Number of Poultry by Kind and Villages at Kuta Selatan Subdistricts, 2020**



Catatan/Note: ...

Sumber/Source: UPT Dinas Pertanian, Perkebunan, dan Kehutanan Kecamatan Kuta Selatan/ Department of Agriculture and Forestry Plantations at Kuta Selatan Subdistrict

**Tabel 5.1** Luas Desa dan Luas Sawah Menurut Desa dan Jenis Pengairan di Kecamatan Kuta Selatan, 2020  
**Table** Village Area and Rice Field Area by Village and Type of Irrigation in Kuta Selatan District, 2020

Desa/Kelurahan <i>Village</i>	Luas Desa (Ha)/ <i>Village Area</i>			Luas Sawah Menurut Jenis Pengairan (Ha) <i>Rice Field Area by Type of Irrigation</i>	
	Tanah Sawah <i>Rice Field</i>	Tanah Kering <i>Dry Soil</i>	Jumlah <i>Total</i>	Pengairan Teknis <i>Technical Irrigation</i>	Setengah Teknis
(1)	(2)	(3)	(4)	(5)	(6)
Pecatu	-	26.41	26.41	-	-
Ungasan	-	14.99	14.99	-	-
Kutuh	-	8.56	8.56	-	-
Benoa	-	28.28	28.28	-	-
Tanjung Benoa	-	2.39	2.39	-	-
Jimbaran	-	20.5	20.5	-	-
<b>Kuta Selatan</b>	-	<b>101.13</b>	<b>101.13</b>	-	-

Catatan/Note: ...  
 Sumber/Source: UPT Dinas Pertanian, Perkebunan, dan Kehutanan Kecamatan Kuta Selatan/ Department of Agriculture and Forestry Plantations at Kuta Selatan Subdistrict

Lanjutan Tabel/*Continued Table 5.1*

<b>Luas Sawah Menurut Jenis Pengairan (Ha)</b> <i>Rice Field Area by Type of Irrigation</i>				
<b>Desa/Kelurahan</b> <i>Village</i>	<b>Pengairan Sederhana</b> <i>Simple Irrigation</i>	<b>Pengairan Non PU</b> <i>Non PU Irrigation</i>	<b>Pasang Surut Tidal</b> <i>Tidal Irrigation</i>	<b>Jumlah Total</b>
(1)	(7)	(8)	(9)	(10)
Pecatu	-	-	-	-
Ungasan	-	-	-	-
Kutuh	-	-	-	-
Benoa	-	-	-	-
Tanjung Benoa	-	-	-	-
Jimbaran	-	-	-	-
<b>Kuta Selatan</b>	-	-	-	-

Catatan/*Note*: ...Sumber/*Source*: UPT Dinas Pertanian, Perkebunan, dan Kehutanan Kecamatan Kuta Selatan/ *Department of Agriculture and Forestry Plantations at Kuta Selatan Subdistrict*

**Tabel 5.2**                    **Luas Tanam, Luas Panen, dan Produksi Jagung dan**  
**Table**                            **Kacang Tanah di Kecamatan Kuta Selatan, 2020**  
**Planted Area, Harvested Area, and Corn and Peanut**  
**Production in Kuta Selatan District, 2020**

Desa/ Kelurahan Village	Jagung Corn			Kacang Tanah Peanut		
	Luas Tanam (Ha) Planted Area	Luas Panen (Ha) Harvested Area	Produksi (Ton) Product -ion	Luas Tanam (Ha) Planted Area	Luas Panen (Ha) Harvested Area	Produksi (Ton) Product -ion
(1)	(2)	(3)	(4)	(5)	(6)	(7)
Pecatu	5	5	27	-	-	-
Ungasan	3	3	17	-	-	-
Kutuh	-	-	-	-	-	-
Benoa	-	-	-	-	-	-
Tanjung Benoa	-	-	-	-	-	-
Jimbaran	-	-	-	-	-	-
<b>Kuta Selatan</b>	<b>8</b>	<b>8</b>	<b>44</b>	<b>-</b>	<b>-</b>	<b>-</b>

Catatan/Note: ...

Sumber/Source: UPT Dinas Pertanian, Perkebunan, dan Kehutanan Kecamatan Kuta Selatan/ Department of Agriculture and Forestry Plantations at Kuta Selatan Subdistrict

**Tabel 5.3** Luas Tanam, Luas Panen, dan Produksi Ubi Jalar dan Ubi Kayu di Kecamatan Kuta Selatan, 2020  
**Table** *Planted Area, Harvested Area, and Production of Sweet Potatoes and Cassava in Kuta Selatan District, 2020*

Desa/ Kelurahan Village	Ubi Jalar <i>Sweet Potato</i>			Ubi Kayu <i>Cassava</i>		
	Luas Tanam (Ha) <i>Planted Area</i>	Luas Panen (Ha) <i>Harvested Area</i>	Produksi (Ton) <i>Product -ion</i>	Luas Tanam (Ha) <i>Planted Area</i>	Luas Panen (Ha)	Produksi (Ton) <i>Product -ion</i>
(1)	(2)	(3)	(4)	(5)	(6)	(7)
Pecatu	4	4	91	-	-	-
Ungasan	4	4	91	-	-	-
Kutuh	2	2	46	-	-	-
Benoa	-	-	-	-	-	-
Tanjung Benoa	-	-	-	-	-	-
Jimbaran	-	-	-	-	-	-
<b>Kuta Selatan</b>	<b>10</b>	<b>10</b>	<b>228</b>	<b>-</b>	<b>-</b>	<b>-</b>

Catatan/Note: ...

Sumber/Source: UPT Dinas Pertanian, Perkebunan, dan Kehutanan Kecamatan Kuta Selatan/ *Department of Agriculture and Forestry Plantations at Kuta Selatan Subdistrict*

**Tabel 5.4**                    **Banyaknya Ternak Menurut Jenisnya dan Desa/Kelurahan di Kecamatan Kuta Selatan, 2020**  
**Table**                            **Number of Livestock by Type and Villages at Kuta Selatan Subdistricts, 2020**

Desa/Kelurahan <i>Village</i>	Jenis Ternak <i>Type of Livestock</i>			
	Sapi <i>Cow</i>	Sapi Perah <i>Dairy Cows</i>	Babi <i>Pig</i>	Kerbau <i>Buffalo</i>
(1)	(2)	(3)	(4)	(5)
Pecatu	1 789	-	-	-
Ungasan	1 327	-	-	-
Kutuh	1 074	-	-	-
Benoa	999	-	650	-
Tanjung Benoa	26	-	3	-
Jimbaran	825	-	90	-
<b>Kuta Selatan</b>	<b>6 040</b>	<b>-</b>	<b>743</b>	<b>-</b>

Catatan/Note: ...

Sumber/Source: UPT Dinas Pertanian, Perkebunan, dan Kehutanan Kecamatan Kuta Selatan/ *Department of Agriculture and Forestry Plantations at Kuta Selatan Subdistrict*

Lanjutan Tabel/*Continued Table 5.4*

Desa/Kelurahan <i>Village</i>	Jenis Ternak <i>Type of Livestock</i>		
	Kambing <i>Goat</i>	Domba <i>Sheep</i>	Kuda <i>Horse</i>
(1)	(6)	(7)	(8)
Pecatu	3	-	-
Ungasan	-	-	-
Kutuh	-	-	-
Benoa	-	-	-
Tanjung Benoa	44	-	-
Jimbaran	15	-	-
<b>Kuta Selatan</b>	<b>62</b>	<b>-</b>	<b>-</b>

Catatan/*Note*: ...Sumber/*Source*: UPT Dinas Pertanian, Perkebunan, dan Kehutanan Kecamatan Kuta Selatan/ *Department of Agriculture and Forestry Plantations at Kuta Selatan Subdistrict*

**Tabel 5.5**                    **Banyaknya Unggas Menurut Jenisnya dan Desa/  
Kelurahan di Kecamatan Kuta Selatan, 2020**  
*Number of Poultry by Kind and Villages at Kuta Selatan  
Subdistricts, 2020*

<b>Desa/Kelurahan Villages</b>	<b>Ayam Kampung Kampung Chicken</b>	<b>Ayam Ras Chicken Breeder</b>	<b>Itik Duck</b>	<b>Unggas Lainnya Others</b>
(1)	(2)	(3)	(4)	(5)
Pecatu	23 090	-	424	295
Ungasan	19 635	9 500	108	140
Kutuh	4 750	20 000	140	164
Benoa	11 740	72 020	620	90
Tanjung Benoa	1 030	-	25	123
Jimbaran	3 351	5 600	1 101	5
<b>Kuta Selatan</b>	<b>63 596</b>	<b>107 120</b>	<b>2 418</b>	<b>817</b>

Catatan/Note: ...

Sumber/Source: UPT Dinas Pertanian, Perkebunan, dan Kehutanan Kecamatan Kuta Selatan/ *Department of Agriculture and Forestry Plantations at Kuta Selatan Subdistrict*



**Tabel 5.6** Luas Tanam dan Produksi Perkebunan Rakyat di Kecamatan Kuta Selatan, 2020  
**Table** *Planted Area and Production of Planted Area and Production of Smallholders in Kuta Selatan Subdistrict, 2020*

Desa/ Kelurahan Village	Kelapa Coconut		Jambu Mente Cashew		Lainnya Others	
	Luas Tanam (Ha) <i>Planted Area</i>	Produksi (Ton) <i>Production</i>	Luas Tanam (Ha) <i>Planted Area</i>	Produksi (Ton) <i>Production</i>	Luas Tanam (Ha) <i>Planted Area</i>	Produksi (Ton) <i>Production</i>
(1)	(2)	(3)	(4)	(5)	(6)	(7)
Pecatu	37,67	8,42	22,3	4,07	123,15	16,84
Ungasan	14,89	4,12	6,36	0,92	48,25	2,33
Kutuh	4,17	,89	2,34	0,23	24,59	,71
Benoa	39,59	16,32	-	-	-	-
Tanjung Benoa	18,7	7,98	-	-	-	-
Jimbaran	49,41	24,72	4,88	0,56	117,39	8,77
<b>Kuta Selatan</b>	<b>164,43</b>	<b>62,45</b>	<b>35,88</b>	<b>5,78</b>	<b>313,38</b>	<b>28,65</b>

Catatan/Note: ...

Sumber/Source: UPT Dinas Pertanian, Perkebunan, dan Kehutanan Kecamatan Kuta Selatan/ Department of Agriculture and Forestry Plantations at Kuta Selatan Subdistrict

**Tabel 5.7**                    **Produksi Perikanan Laut Menurut Jenis Ikan di Kecamatan Kuta Selatan, 2020**  
**Table**                            **Marine Fisheries Production by Kind of Fish in Kuta Selatan Subdistrict, 2020**

Desa/Kelurahan <i>Villages</i>	Produksi Ikan Laut (Kg) <i>Marine Fish Production (Kg)</i>			
	Tongkol <i>Cob</i>	Selar	Kakap <i>Snapper</i>	Teri <i>Anchovy</i>
(1)	(2)	(3)	(4)	(5)
Pecatu	-	-	-	-
Ungasan	-	-	-	-
Kutuh	-	-	-	-
Benoa	-	-	203,425	-
Tanjung Benoa	569,842	312,292	89,392	-
Jimbaran	44,814	32,493	7,486	-
<b>Kuta Selatan</b>	<b>614,656</b>	<b>344,785</b>	<b>300,303</b>	<b>-</b>

Catatan/Note: ...

Sumber/Source: UPT Dinas Pertanian, Perkebunan, dan Kehutanan Kecamatan Kuta Selatan/ *Department of Agriculture and Forestry Plantations at Kuta Selatan Subdistrict*

Lanjutan Tabel/Continued Table 5.7

Desa/Kelurahan <i>Villages</i>	Produksi Ikan Laut (Kg) <i>Marine Fish Production (Kg)</i>		
	Ekor Kuning <i>Yellow Tail</i>	Udang <i>Shrimp</i>	Lainnya <i>Others</i>
(1)	(6)	(7)	(8)
Pecatu	-	-	429,911
Ungasan	-	-	396,634
Kutuh	-	-	791,549
Benoa	234,017	-	7,417
Tanjung Benoa	64,823	2,369	32,448
Jimbaran	51,610	2,306	117,696
<b>Kuta Selatan</b>	<b>350,450</b>	<b>4,675</b>	<b>1 775,655</b>

Catatan/Note: ...

Sumber/Source: UPT Dinas Pertanian, Perkebunan, dan Kehutanan Kecamatan Kuta Selatan/ *Department of Agriculture and Forestry Plantations at Kuta Selatan Subdistrict*



06

**INDUSTRI, PERTAMBANGAN, DAN ENERGI**  
***INDUSTRY, MINING, AND ENERGY***

**Banyaknya industri kecil di Kecamatan Kuta Selatan adalah sebanyak 307 unit**

***Number of small scale industries in Kuta Selatan Subdistrict are 307 units***





**PENJELASAN TEKNIS**

1. Pengumpulan data industri besar dan sedang dilakukan melalui Survei Industri Besar dan Sedang yang dilaksanakan setiap tahun secara lengkap (sensus) sejak tahun 1975. Survei Industri Besar dan Sedang mencakup semua perusahaan industri yang mempunyai tenaga kerja 20 orang atau lebih dengan menggunakan kuesioner II A.
2. Klasifikasi industri yang digunakan dalam survei ini berdasar kepada Klasifikasi Baku Lapangan Usaha Indonesia (KBLI). KBLI adalah klasifikasi lapangan usaha yang berdasar kepada *International Standard Industrial Classification of All Economic Activities (ISIC) revisi 4* yang telah disesuaikan dengan kondisi Indonesia.
3. Industri manufaktur adalah suatu kegiatan ekonomi yang melakukan kegiatan mengubah suatu barang dasar secara mekanis, kimia, atau dengan tangan sehingga menjadi barang jadi/setengah jadi, dan atau barang yang kurang nilainya menjadi barang yang lebih tinggi nilainya, dan sifatnya lebih dekat kepada pemakai akhir. Termasuk dalam kegiatan ini adalah jasa industri dan pekerjaan perakitan.
4. Jasa industri adalah kegiatan industri yang melayani keperluan pihak lain. Pada kegiatan ini bahan baku

**TECHNICAL NOTES**

1. *Data collection of large and medium scale manufacturing is conducted through The Large and Medium Manufacturing Establishment Survey that has been done annually for all industries (census) since 1975. Large and Medium Manufacturing Establishment Survey covers all manufactures/industries with 20 workers or more by questionnaire II A.*
2. *The industrial classification adopted in this survey refers to the Klasifikasi Baku Lapangan Usaha Indonesia (KBLI). KBLI is classification of economic activities based on the International Standard Industrial Classification of All Economic Activities (ISIC rev 4) that has been modified according to the local condition in Indonesia.*
3. *Manufacturing industry is defined as an economic activity processing basic goods mechanically, chemicals or manually into final or intermediate goods. It is also defined as processing of lower value goods into higher value goods as final or intermediate products. The activities also include services for manufacturing and assembling.*
4. *Services for manufacturing is defined as a manufacturing activity which serving other manufacturing*

- disediakan oleh pihak lain sedangkan pihak pengolah hanya melakukan pengolahannya dengan mendapat imbalan sebagai balas jasa (upah maklon).
5. Perusahaan atau usaha industri adalah suatu unit (kesatuan) usaha yang melakukan kegiatan ekonomi, bertujuan menghasilkan barang atau jasa, terletak pada suatu bangunan atau lokasi tertentu, dan mempunyai catatan administrasi tersendiri mengenai produksi dan struktur biaya serta ada seorang atau lebih yang bertanggung jawab atas usaha tersebut.
  6. Industri manufaktur dikelompokkan ke dalam 4 golongan berdasarkan banyaknya pekerja, yaitu: industri besar (100 orang pekerja atau lebih), industri sedang/menengah (20–99 orang pekerja), industri kecil (5–19 orang pekerja), dan industri mikro (1–4 orang pekerja).
  7. Input atau biaya antara adalah biaya yang dikeluarkan dalam proses industri yang berupa bahan baku, bahan bakar, barang lainnya di luar bahan baku/bahan penolong, jasa industri, sewa gedung, dan biaya jasa non industri.
  8. Output adalah nilai keluaran yang dihasilkan dari proses kegiatan industri yang berupa barang yang dihasilkan, tenaga listrik yang dijual, jasa industri, keuntungan jual setengah jadi, barang *materials are supplied by others while the workers are paid as a compensation for processing raw materials.*
5. *A manufacturing establishment is defined as a production unit engaged in economic activity, producing goods or services, located in a building or in a certain location, keeping a business record concerning the production and cost structure, and having a person or more that are responsible to those activities.*
  6. *Manufacturing industries are categorized into four groups, based on the number of employees: large scale manufacturing (100 employees or more), medium scale manufacturing (20–99 employees), small scale manufacturing (5–19 employees), and micro industry (1–4 employees).*
  7. *Input or intermediate cost is defined as cost of raw materials and supporting materials, fuel, other materials, electricity, industrial services, building rent, and nonindustrial services, etc.*
  8. *Output is defined as total value of all processed goods which include production, electricity sold, industrial services, profits, change in stocks and other incomes*



- setengah jadi, dan penerimaan lain.
9. Nilai tambah adalah besarnya output dikurangi besarnya nilai input (antara).
  10. Pengeluaran untuk tenaga kerja adalah merupakan imbalan atas jasa-jasa yang telah dikorbankan oleh pekerja untuk pihak lain yang meliputi upah/gaji, upah lembur, hadiah, bonus dan sejenisnya, iuran dan pensiun, tunjangan sosial, tunjangan kecelakaan, dan lainnya.
  11. Modal tetap adalah modal kerja yang dapat digunakan lebih dari satu tahun.
  12. Pajak tidak langsung adalah pajak yang langsung dibayarkan oleh perusahaan, termasuk PPn.
  13. Bahan baku adalah bahan-bahan yang digunakan untuk proses produksi dalam membentuk suatu barang produksi.
  14. Barang yang dihasilkan adalah barang yang dihasilkan dalam proses produksi.
  15. Kapasitas listrik terpasang adalah total kapasitas dari seluruh mesin pembangkit listrik yang dioperasikan.
  16. Listrik yang dibangkitkan adalah jumlah listrik yang dibangkitkan oleh seluruh mesin pembangkit listrik dan dinyatakan dalam satuan dasar Watt hours.
  17. Jumlah listrik/gas/air bersih yang terjual adalah banyaknya listrik/gas/air bersih yang disalurkan kepada para pelanggan.
9. *Value added is defined as subtraction from output to input.*
  10. *Labor cost is defined as compensation for workers in the form of money and goods. Labor cost covers wage and salary, overtime pay, bonus in cash and goods, pension funds, social allowance, accident allowance, etc.*
  11. *Fixed asset is working capital that can be used for more than one year.*
  12. *Indirect tax is tax paid by establishment including value added taxes (PPn).*
  13. *Raw material is material used in the production process of production goods.*
  14. *Outcome product is goods related in the production process.*
  15. *Installed electricity capacity of all operated power plants machines.*
  16. *Electricity generated is the amount of electricity generated by all power plant engine in Watt hours standard unit.*
  17. *Sold electricity/gas/cleaned water is total electricity/gas/cleaned water distributed to customers.*

**ULASAN**

BAB 06 menampilkan data tentang Industri, Pertambangan dan Energi. Tabel yang disajikan menampilkan data berupa banyaknya industri (besar, sedang dan kecil), jumlah perusahaan penggalian, banyak usaha jasa perorangan yang terdapat di Kecamatan Mengwi.

Data yang disajikan pada Gambar 6.1 atau Tabel 6.1 menunjukkan informasi banyaknya perusahaan industri di Kecamatan Kuta Selatan, diantaranya terdapat 2 industri sedang dengan 97 tenaga kerja, 307 industri kecil dengan 463 tenaga kerja, dan 374 industri kerajinan dengan 683 tenaga kerja. Gambar 6.2 atau Tabel 6.3 menunjukkan banyaknya industri sedang menurut kelompok industri sebanyak 2 industri (makanan dan tekstil) dengan 97 tenaga kerja.

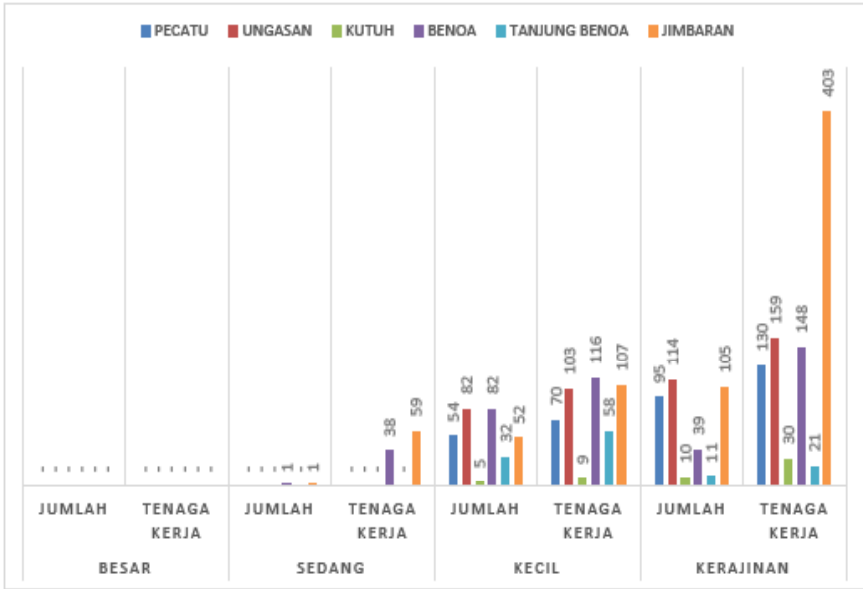
**DESCRIPTION**

*CHAPTER 06 displays data on Industry, Mining and Energy. The table presented shows data in the form of the number of industries (large, medium and small), the number of quarrying companies, the number of individual service businesses in Kuta Selatan subdistrict.*

*The data presented in Figure 6.1 or Table 6.1 shows information on the number of industrial companies in Kuta Selatan subdistrict, including 2 medium industries with 97 workers, 307 small industries with 463 workers, and 374 handicraft industries with 683 workers. Figure 6.2 or Table 6.3 shows the number of medium industries by industry group as many as 2 industries (food and textiles) with 97 workers.*

**Gambar** 6.1  
**Figures**

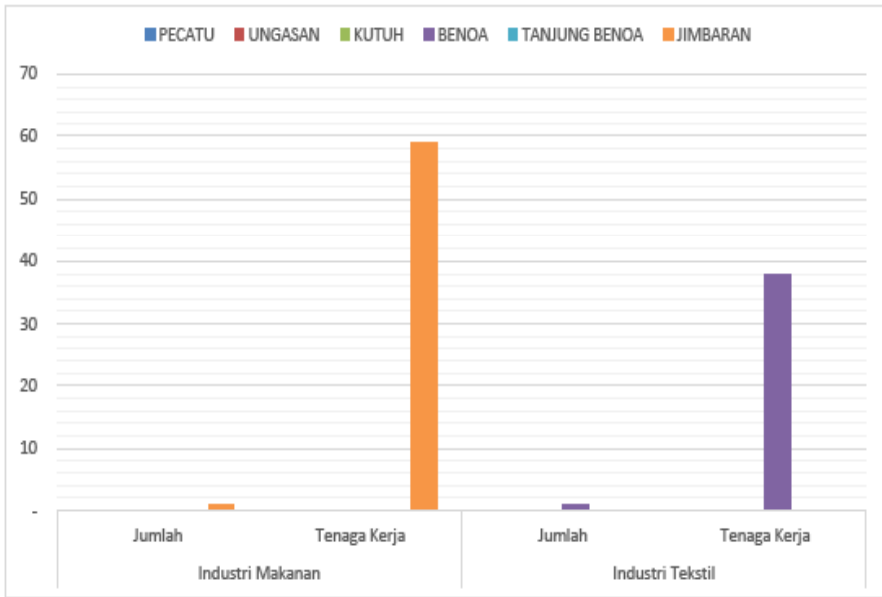
**Banyaknya Perusahaan Industri Menurut Jenis dan Desa/Kelurahan di Kecamatan Kuta Selatan, 2020**  
**Number of Industrial Companies by Type and Villages at Kuta Selatan Subdistricts, 2020**



Sumber : Perbekel/Lurah  
Source : Village Head

**Gambar** 6.2  
**Figures**

**Banyaknya Industri Sedang Menurut Kelompok Industri dan Desa/Kelurahan di Kecamatan Kuta Selatan, 2020**  
**Number of Medium Scale Industries by Group of Industrial and Villages at Kuta Selatan Subdistricts, 2020**



Sumber : Perbekel/Lurah  
Source : Village Head

**Tabel**  
**Table** 6.1**Banyaknya Perusahaan Industri Menurut Jenis dan Desa/  
Kelurahan di Kecamatan Kuta Selatan, 2020**  
*Number of Industrial Companies by Type and Villages at  
Kuta Selatan Subdistricts, 2020*

Desa/ Kelurahan Village	Besar Large		Sedang Medium		Kecil Small	
	Jumlah Total	Tenaga Kerja Labor	Jumlah Total	Tenaga Kerja Labor	Jumlah Total	Tenaga Kerja Labor
(1)	(2)	(3)	(4)	(5)	(6)	(7)
Pecatu	-	-	-	-	54	70
Ungasan	-	-	-	-	82	103
Kutuh	-	-	-	-	5	9
Benoa	-	-	1	38	82	116
Tanjung Benoa	-	-	-	-	32	58
Jimbaran	-	-	1	59	52	107
<b>Kuta Selatan</b>	-	-	<b>2</b>	<b>97</b>	<b>307</b>	<b>463</b>

Sumber : Perbekel/Lurah  
Source : Village Head

Lanjutan Tabel/Continued Table 6.1

Desa/ Kelurahan Village	Kerajinan Craft		Jumlah Total	
	Jumlah Total	Tenaga Kerja Labor	Jumlah Total	Tenaga Kerja Labor
(1)	(8)	(9)	(10)	(11)
Pecatu	95	130	149	200
Ungasan	114	159	196	262
Kutuh	10	30	15	39
Benoa	39	148	122	302
Tanjung Benoa	11	21	43	79
Jimbaran	105	403	158	569
<b>Kuta Selatan</b>	<b>374</b>	<b>891</b>	<b>683</b>	<b>1 451</b>

Sumber : Perbekel/Lurah  
Source : Village Head

**Tabel**  
**Table** 6.2**Banyaknya Industri Besar Menurut Kelompok Industri dan Desa/Kelurahan di Kecamatan Kuta Selatan, 2020**  
**Number of Big Scale Industries by Group of Industrial and Villages at Kuta Selatan Subdistricts, 2020**

Desa/ Kelurahan Village	Makanan Food		Tekstil Textiles		Kayu Wood	
	Jumlah Total	Tenaga Kerja Labor	Jumlah Total	Tenaga Kerja Labor	Jumlah Total	Tenaga Kerja Labor
(1)	(2)	(3)	(4)	(5)	(6)	(7)
Pecatu	-	-	-	-	-	-
Ungasan	-	-	-	-	-	-
Kutuh	-	-	-	-	-	-
Benoa	-	-	-	-	-	-
Tanjung Benoa	-	-	-	-	-	-
Jimbaran	-	-	-	-	-	-
<b>Kuta Selatan</b>	-	-	-	-	-	-

Sumber : Perbekel/Lurah  
Source : Village Head

Lanjutan Tabel/Continued Table 6.2

Desa/ Kelurahan Village	Kertas Paper		Kimia Chemistry		Logam Metal	
	Jumlah Total	Tenaga Kerja Labor	Jumlah Total	Tenaga Kerja Labor	Jumlah Total	Tenaga Kerja Labor
(1)	(8)	(9)	(10)	(11)	(12)	(13)
Pecatu	-	-	-	-	-	-
Ungasan	-	-	-	-	-	-
Kutuh	-	-	-	-	-	-
Benoa	-	-	-	-	-	-
Tanjung Benoa	-	-	-	-	-	-
Jimbaran	-	-	-	-	-	-
<b>Kuta Selatan</b>	-	-	-	-	-	-

Sumber : Perbekel/Lurah

Source : Village Head



Lanjutan Tabel/*Continued Table* 6.2

Desa/ Kelurahan <i>Village</i>	Galian <i>Quarrying</i>		Besi Baja <i>Iron &amp; Steel</i>	
	Jumlah <i>Total</i>	Tenaga Kerja <i>Labor</i>	Jumlah <i>Total</i>	Tenaga Kerja <i>Labor</i>
(1)	(14)	(15)	(16)	(17)
Pecatu	-	-	-	-
Ungasan	-	-	-	-
Kutuh	-	-	-	-
Benoa	-	-	-	-
Tanjung Benoa	-	-	-	-
Jimbaran	-	-	-	-
<b>Kuta Selatan</b>	-	-	-	-

Sumber : Perbekel/Lurah

Source : *Village Head*

Lanjutan Tabel/*Continued Table 6.2*

Desa/ Kelurahan <i>Village</i>	Lainnya <i>Others</i>		Jumlah <i>Total</i>	
	Jumlah <i>Total</i>	Tenaga Kerja <i>Labor</i>	Jumlah <i>Total</i>	Tenaga Kerja <i>Labor</i>
(1)	(18)	(19)	(20)	(21)
Pecatu	-	-	-	-
Ungasan	-	-	-	-
Kutuh	-	-	-	-
Benoa	-	-	-	-
Tanjung Benoa	-	-	-	-
Jimbaran	-	-	-	-
<b>Kuta Selatan</b>	-	-	-	-

Sumber : Perbekel/Lurah

Source : *Village Head*

**Tabel**  
**Table** 6.3**Banyaknya Industri Sedang Menurut Kelompok Industri dan Desa/Kelurahan di Kecamatan Kuta Selatan, 2020**  
**Number of Medium Scale Industries by Group of Industrial and Villages at Kuta Selatan Subdistricts, 2020**

Desa/ Kelurahan Village	Makanan Food		Tekstil Textiles		Kayu Wood	
	Jumlah Total	Tenaga Kerja Labor	Jumlah Total	Tenaga Kerja Labor	Jumlah Total	Tenaga Kerja Labor
(1)	(2)	(3)	(4)	(5)	(6)	(7)
Pecatu	-	-	-	-	-	-
Ungasan	-	-	-	-	-	-
Kutuh	-	-	-	-	-	-
Benoa	-	-	1	38	-	-
Tanjung Benoa	-	-	-	-	-	-
Jimbaran	1	59	-	-	-	-
<b>Kuta Selatan</b>	<b>1</b>	<b>59</b>	<b>1</b>	<b>38</b>	<b>-</b>	<b>-</b>

Sumber : Perbekel/Lurah  
Source : Village Head

Lanjutan Tabel/Continued Table 6.3

Desa/ Kelurahan Village	Kertas Paper		Kimia Chemistry		Logam Metal	
	Jumlah Total	Tenaga Kerja Labor	Jumlah Total	Tenaga Kerja Labor	Jumlah Total	Tenaga Kerja Labor
(1)	(8)	(9)	(10)	(11)	(12)	(13)
Pecatu	-	-	-	-	-	-
Ungasan	-	-	-	-	-	-
Kutuh	-	-	-	-	-	-
Benoa	-	-	-	-	-	-
Tanjung Benoa	-	-	-	-	-	-
Jimbaran	-	-	-	-	-	-
<b>Kuta Selatan</b>	-	-	-	-	-	-

Sumber : Perbekel/Lurah  
Source : Village Head

Lanjutan Tabel/*Continued Table 6.3*

Desa/ Kelurahan Village	Galian Quarrying		Besi Baja Iron & Steel	
	Jumlah Total	Tenaga Kerja Labor	Jumlah Total	Tenaga Kerja Labor
(1)	(14)	(15)	(16)	(17)
Pecatu	-	-	-	-
Ungasan	-	-	-	-
Kutuh	-	-	-	-
Benoa	-	-	-	-
Tanjung Benoa	-	-	-	-
Jimbaran	-	-	-	-
<b>Kuta Selatan</b>	-	-	-	-

Sumber : Perbekel/Lurah  
Source : *Village Head*

Lanjutan Tabel/Continued Table 6.3

Desa/ Kelurahan Village	Lainnya Others		Jumlah Total	
	Jumlah Total	Tenaga Kerja Labor	Jumlah Total	Tenaga Kerja Labor
(1)	(18)	(19)	(20)	(21)
Pecatu	-	-	-	-
Ungasan	-	-	-	-
Kutuh	-	-	-	-
Benoa	-	-	1	38
Tanjung Benoa	-	-	-	-
Jimbaran	-	-	1	59
<b>Kuta Selatan</b>	-	-	<b>2</b>	<b>97</b>

Sumber : Perbekel/Lurah  
Source : Village Head

**Tabel**  
**Table 6.4****Banyaknya Industri Kecil Menurut Kelompok Industri dan Desa/Kelurahan di Kecamatan Kuta Selatan, 2020**  
**Number of Small Scale Industries by Group of Industrial and Villages at Kuta Selatan Subdistricts, 2020**

Desa/ Kelurahan Village	Makanan Food		Tekstil Textiles		Kayu Wood	
	Jumlah Total	Tenaga Kerja Labor	Jumlah Total	Tenaga Kerja Labor	Jumlah Total	Tenaga Kerja Labor
(1)	(2)	(3)	(4)	(5)	(6)	(7)
Pecatu	3	6	10	14	-	-
Ungasan	12	16	-	-	-	-
Kutuh	-	-	1	2	-	-
Benoa	54	59	6	18	6	13
Tanjung Benoa	5	13	17	27	2	4
Jimbaran	28	49	11	23	5	11
<b>Kuta Selatan</b>	<b>102</b>	<b>143</b>	<b>45</b>	<b>84</b>	<b>13</b>	<b>28</b>

Sumber : Perbekel/Lurah  
Source : Village Head

Lanjutan Tabel/Continued Table 6.4

Desa/ Kelurahan Village	Kertas Paper		Kimia Chemistry		Logam Metal	
	Jumlah Total	Tenaga Kerja Labor	Jumlah Total	Tenaga Kerja Labor	Jumlah Total	Tenaga Kerja Labor
(1)	(8)	(9)	(10)	(11)	(12)	(13)
Pecatu	-	-	-	-	1	2
Ungasan	-	-	-	-	-	-
Kutuh	-	-	-	-	-	-
Benoa	3	4	-	-	-	-
Tanjung Benoa	-	-	-	-	-	-
Jimbaran	2	4	-	-	-	-
<b>Kuta Selatan</b>	<b>5</b>	<b>8</b>	<b>-</b>	<b>-</b>	<b>1</b>	<b>2</b>

Sumber : Perbekel/Lurah

Source : Village Head



Lanjutan Tabel/*Continued Table 6.4*

Desa/ Kelurahan Village	Galian Quarrying		Besi Baja Iron & Steel	
	Jumlah Total	Tenaga Kerja Labor	Jumlah Total	Tenaga Kerja Labor
(1)	(14)	(15)	(16)	(17)
Pecatu	-	-	3	6
Ungasan	-	-	3	14
Kutuh	-	-	4	7
Benoa	-	-	1	4
Tanjung Benoa	-	-	0	0
Jimbaran	-	-	4	9
<b>Kuta Selatan</b>	<b>-</b>	<b>-</b>	<b>15</b>	<b>40</b>

Sumber : Perbekel/Lurah  
Source : Village Head

Lanjutan Tabel/*Continued Table 6.4*

Desa/ Kelurahan Village	Lainnya Others		Jumlah Total	
	Jumlah Total	Tenaga Kerja Labor	Jumlah Total	Tenaga Kerja Labor
(1)	(18)	(19)	(20)	(21)
Pecatu	37	42	54	70
Ungasan	67	73	82	103
Kutuh	-	-	5	9
Benoa	12	18	82	116
Tanjung Benoa	8	14	32	58
Jimbaran	2	11	52	107
<b>Kuta Selatan</b>	<b>126</b>	<b>158</b>	<b>307</b>	<b>463</b>

Sumber : Perbekel/Lurah  
Source : Village Head

**Tabel** 6.5  
**Table****Jumlah Perusahaan Penggalian Menurut Desa/Kelurahan  
di Kecamatan Kuta Selatan, 2020**  
*Number of Mineral and Mining Companies and Workers by  
Type at Kuta Selatan Subdistrict, 2020*

Desa/ Kelurahan Village	Batu Padas Limestone		Kerikil/Koral Gravel/Coral		Batu Kali River Stone	
	Jumlah Total	Tenaga Kerja Labor	Jumlah Total	Tenaga Kerja Labor	Jumlah Total	Tenaga Kerja Labor
(1)	(2)	(3)	(4)	(5)	(6)	(7)
Pecatu	-	-	-	-	-	-
Ungasan	-	-	-	-	-	-
Kutuh	-	-	-	-	-	-
Benoa	-	-	-	-	-	-
Tanjung Benoa	-	-	-	-	-	-
Jimbaran	-	-	-	-	-	-
<b>Kuta Selatan</b>	-	-	-	-	-	-

Sumber : Perbekel/Lurah  
Source : Village Head

Lanjutan Tabel/*Continued Table 6.5*

Desa/ Kelurahan Village	Pasir Sand		Tanah Liat Clay		Batu Kapur Limestone	
	Jumlah Total	Tenaga Kerja Labor	Jumlah Total	Tenaga Kerja Labor	Jumlah Total	Tenaga Kerja Labor
(1)	(8)	(9)	(10)	(11)	(12)	(13)
Pecatu	-	-	-	-	-	-
Ungasan	-	-	-	-	-	-
Kutuh	-	-	-	-	-	-
Benoa	-	-	-	-	-	-
Tanjung Benoa	-	-	-	-	-	-
Jimbaran	-	-	-	-	-	-
<b>Kuta Selatan</b>	-	-	-	-	-	-

Sumber : Perbekel/Lurah

Source : Village Head

**Tabel**  
**Table** 6.6**Banyaknya Usaha Jasa Perorangan/ RumahTangga  
Menurut Desa/Kelurahan di Kecamatan Kuta Selatan,  
2020**  
*Number of Personal Services Business/ Households by Type  
at Kuta Selatan Subdistricts, 2020*

Desa/ Kelurahan Village	Jenis Jasa Perorangan/Rumahtangga Type of Personal Services Business				
	Tukang Batu Bricklayer	Tukang Photo Photo grafer	Tukang Listrik Electri cian	Tukang Sol Cobbler	Tukang Patri Plumber
(1)	(2)	(3)	(4)	(5)	(6)
Pecatu	-	23	4	-	-
Ungasan	-	-	2	-	-
Kutuh	-	-	1	-	-
Benoa	-	5	7	4	-
Tanjung Benoa	-	1	3	1	-
Jimbaran	-	4	7	2	-
<b>Kuta Selatan</b>	<b>-</b>	<b>33</b>	<b>24</b>	<b>7</b>	<b>-</b>

Sumber : Perbekel/Lurah  
Source : Village Head

Lanjutan Tabel/*Continued Table 6.6*

Desa/ Kelurahan Village	Jenis Jasa Perorangan/Rumahtangga Type of Personal Services Business				
	Tukang Cukur Barber	Tukang Accu Accu Repairman	Tukang Pijat Masseus	Tukang TV TV Repairman	Tukang Jam Clock Repairman
(1)	(7)	(8)	(9)	(10)	(11)
Pecatu	3	1	-	1	-
Ungasan	3	1	-	1	1
Kutuh	-	-	-	1	-
Benoa	4	2	5	4	2
Tanjung Benoa	2	-	4	2	1
Jimbaran	4	2	5	6	-
<b>Kuta Selatan</b>	<b>16</b>	<b>6</b>	<b>14</b>	<b>15</b>	<b>4</b>

Sumber : Perbekel/Lurah  
Source : Village Head

Lanjutan Tabel/*Continued Table 6.6*

Desa/ Kelurahan <i>Village</i>	Jenis Jasa Perorangan/Rumahtangga <i>Type of Personal Services Business</i>				
	Tukang Alat Kantor <i>Office Tools Repairman</i>	Tukang Sepeda Motor <i>Motorcycle Repairman</i>	Tukang Jahit <i>Tailor</i>	Tukang Cuci Kendaraan <i>Vehicle Wash</i>	Tukang Semir <i>Polisher</i>
(1)	(12)	(13)	(14)	(15)	(16)
Pecatu	-	5	5	3	-
Ungasan	-	4	4	4	-
Kutuh	-	3	2	1	-
Benoa	-	11	8	5	-
Tanjung Benoa	-	3	7	2	-
Jimbaran	-	12	9	7	-
<b>Kuta Selatan</b>	-	<b>38</b>	<b>35</b>	<b>22</b>	-

Sumber : Perbekel/Lurah  
 Source : *Village Head*

Lanjutan Tabel/Continued Table 6.6

<b>Jenis Jasa Perorangan/Rumahtangga</b> <i>Type of Personal Services Business</i>			
<b>Desa/ Kelurahan Village</b>	<b>Tukang Mobil Car Repairman</b>	<b>Tukang Sepeda Bicycle Repairman</b>	<b>Tukang Salon Hairdresser</b>
(1)	(17)	(18)	(19)
Pecatu	2	1	3
Ungasan	2	1	5
Kutuh	-	-	-
Benoa	6	-	6
Tanjung Benoa	2	-	4
Jimbaran	8	-	9
<b>Kuta Selatan</b>	<b>20</b>	<b>2</b>	<b>27</b>

Sumber : Perbekel/Lurah  
Source : Village Head



07

**PARIWISATA  
TOURISM**

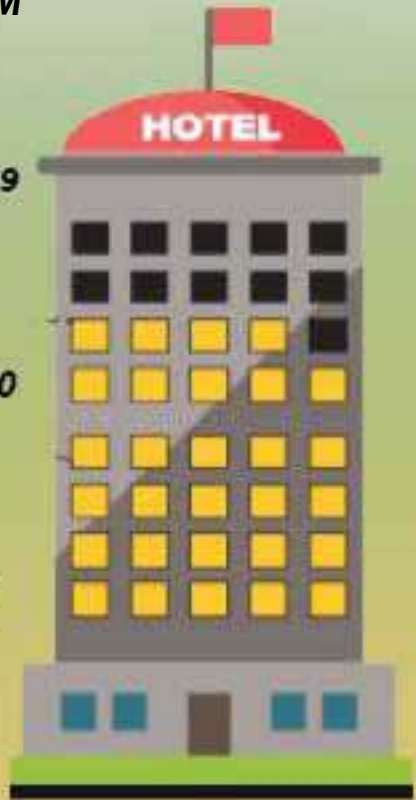
**112.696 orang**

*Jumlah Wisnus Menginap 2019*

**82.337 orang**

*Jumlah Wisnus Menginap 2020*

*Terjadi penurunan jumlah wisatawan nusantara yang menginap di Kabupaten Badung pada tahun 2020 jika dibandingkan dengan tahun 2019*



*Number of Domestic Tourist stayed in Badung Regency decreased in 2020 compared to 2019*



**PENJELASAN TEKNIS**

1. Konsep dan definisi pariwisata mengikuti rekomendasi *United Nation World Tourism Organization* (UNWTO) dan *International Union of Office Travel Organization*.
2. Wisatawan mancanegara (wisman) ialah setiap pengunjung yang mengunjungi suatu negara di luar tempat tinggalnya, didorong oleh satu atau beberapa keperluan tanpa bermaksud memperoleh penghasilan di tempat yang dikunjungi dan lamanya kunjungan tersebut tidak lebih dari satu tahun (12 bulan). Definisi ini mencakup 2 (dua) kategori wisatawan mancanegara, yaitu:
  - a. Wisatawan (turis) ialah setiap pengunjung seperti definisi di atas yang tinggal paling sedikit 24 jam, akan tetapi tidak lebih dari 1 (satu) tahun di tempat yang dikunjungi, dengan maksud antara lain: berlibur, rekreasi, olah raga, bisnis, menghadiri pertemuan, studi, dan kunjungan dengan alasan kesehatan.
  - b. *Excursionist* ialah setiap pengunjung seperti definisi di atas yang tinggal kurang dari 24 jam di tempat yang dikunjungi (termasuk "*Cruise passengers*"). *Cruise Passengers* ialah setiap pengunjung yang tiba di suatu negara di mana mereka tidak menginap di akomodasi yang

**TECHNICAL NOTES**

1. *The concept and definition of tourism refer to the recommendation of the United Nation World Tourism Organization (UNWTO) and International Union of Office Travel Organization.*
2. *An International Visitor is any person visiting a country other than his usual place of residence for any reason other than for earning income in the country visited, and the length of stay is no more than one year (12 months). This definition covers two categories of foreign visitors, namely:*
  - a. *"Tourist" is any visitor staying for at least 24 hours, but no more than one year, in the country visited, with the intention of visiting, and for any of these purposes: Pleasure, recreation and sports, Business, visiting friends and relatives, missions, attending meetings, conferences, visit for health reasons and study.*
  - b. *"Excursionist" is any visitor staying less than 24 hours in the country visited including, "Cruise Passengers", i.e. visitors arriving in a country without staying in any accommodation available in the visited country.*

3. Rata-rata lama tinggal adalah rata-rata waktu tinggal wisatawan mancanegara di Indonesia untuk satu kali kunjungan
  4. Usaha penyediaan akomodasi adalah usaha yang menyediakan pelayanan penginapan yang dapat dilengkapi dengan pelayanan pariwisata lainnya. Usaha penyediaan akomodasi dapat berupa hotel, vila, pondok wisata, bumi perkemahan, persinggahan karavan, dan akomodasi lainnya yang digunakan untuk tujuan pariwisata.
  5. Hotel adalah penyediaan akomodasi secara harian berupa kamar-kamar di dalam satu bangunan yang dapat dilengkapi dengan jasa pelayanan makan dan minum, kegiatan hiburan dan atau fasilitas lainnya. Hotel terdiri dari hotel berbintang dan hotel non-bintang.
  6. Hotel bintang adalah usaha penyediaan jasa pelayanan penginapan, makan minum serta jasa lainnya bagi umum dengan menggunakan sebagian atau seluruh bangunan. Usaha ini dikelola secara komersial serta memenuhi ketentuan persyaratan sebagai hotel bintang (termasuk berlian) yang ditetapkan dalam surat keputusan instansi yang membinanya. Misalnya hotel bintang lima, hotel bintang empat dan seterusnya.
3. *Average length of stay is the average stay duration of foreign visitor in Indonesia for one trip.*
  4. *The business of providing accommodation is a business that provides specialty services that can be equipped with other tourism services. It includes hotel, villa, cottage, camping, caravan stop, and other accommodation that are used for tourism purposes.*
  5. *Hotel is a daily supply of accommodation and rooms within a building which can be equipped with eating and drinking services, entertainment activities and/or other facilities. Hotel consists of a classified hotel and a non-classified hotel.*
  6. *A star hotel is the business of providing an accommodation, eating and drinking as well as other services for the public by using a building or a part of a building. It is managed commercially and meets specified requirements as a star hotel (including diamonds) set forth in the decree of fostering agency. For example, five star hotel, four star hotel, and so on.*

7. Tingkat hunian kamar hotel adalah persentase banyaknya malam kamar yang dihuni terhadap banyaknya malam kamar yang tersedia.
  8. Rata-rata lamanya tamu menginap adalah banyaknya malam tempat tidur yang terpakai (malam tamu) dengan banyaknya tamu yang menginap di hotel atau akomodasi lainnya.
7. *Room occupancy rate is the number of room-nights occupied divided by the number of room-nights available, multiplied by 100 percent.*
  8. *Average length of stay is the number of bed-nights used (guest night) divided by the number of guests coming to spend the night at the accommodation.*

**ULASAN**

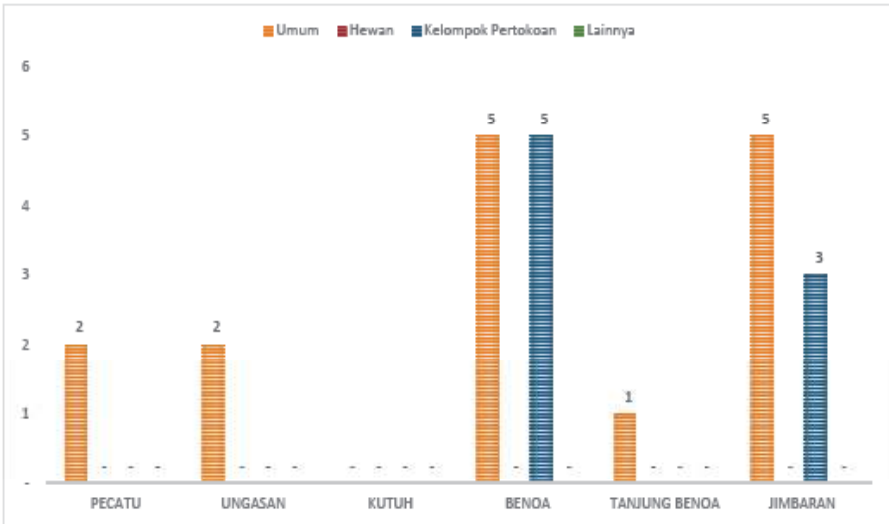
BAB 07 menampilkan data Perdagangan. Data yang disajikan pada Gambar 7.1 atau Tabel 7.1 menampilkan banyaknya tempat pemasaran/pasar dengan total 23 pasar dengan rincian; 15 pasar umum dan 8 pertokoan. Pada Gambar 7.2 atau Tabel 7.3 menunjukkan Jumlah anggota KUD dan jenis usahanya di Kecamatan Kuta Selatan, terdapat 2 KUD dengan 1.357 anggota, dan ada 3 koperasi simpan pinjam. Tabel 7.4 menunjukkan banyaknya sarana dan prasarana ekonomi sebagai berikut; 11 kelompok pertokoan, 15 pasar dengan bangunan permanen, 218 mini market, 548 toko kelontong, 347 restoran, 786 kedai makanan, 137 hotel dan 668 mostel/wisma/losmen.

**DESCRIPTION**

*CHAPTER 07 displays Trading data. The data presented in Figure 7.1 or Table 7.1 shows the number of marketing places/markets with a total of 23 markets with details; 15 public markets and 8 shops. In Figure 7.2 or Table 7.3 shows the number of KUD members and the type of business in Kuta Selatan subdistrict, there are 2 KUDs with 1,357 members, and there are 3 savings and loan cooperatives. Table 7.4 shows the number of economic facilities and infrastructure as follows; 11 shopping groups, 15 markets with permanent buildings, 218 mini markets, 548 grocery stores, 347 restaurants, 786 food stalls, 137 hotels and 668 motel*

**Gambar** 7.1  
**Figures**

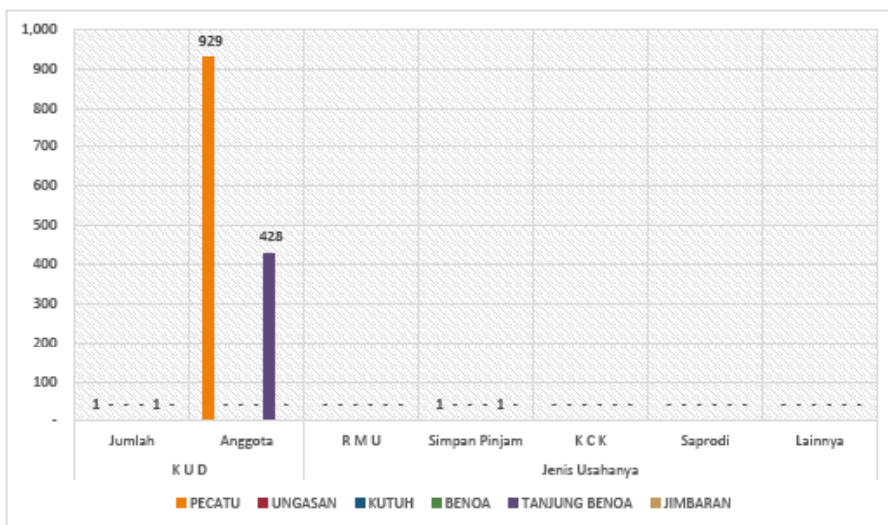
**Banyaknya Tempat Pemasaran/Pasar Menurut Jenisnya dan Desa/Kelurahan di Kecamatan Kuta Selatan, 2020**  
**Number of Sites Marketing/Market by Type and Villages at Kuta Selatan Subdistricts, 2020**



Sumber : Perbekel/Lurah  
Source : Village Head

**Gambar** 7.2  
**Figures**

**Jumlah Anggota KUD dan Jenis Usahanya Menurut Desa/Kelurahan di Kecamatan Kuta Selatan, 2020**  
**Total Member KUD and Type of Business by Villages at Kuta Selatan Subdistricts, 2020**



Sumber : Perbekel/Lurah  
Source : Village Head



**Tabel**  
**Table** 7.1

**Banyaknya Tempat Pemasaran/Pasar Menurut Jenisnya dan Desa/Kelurahan di Kecamatan Kuta Selatan, 2020**  
**Number of Sites Marketing/Market by Type and Villages at Kuta Selatan Subdistricts, 2020**

Desa/ Kelurahan Village	Pasar Market				Jumlah Total
	Umum General	Hewan Animal	Kelompok Pertokoan Shopping Group	Lainnya Others	
(1)	(2)	(3)	(4)	(5)	(6)
Pecatu	2	-	-	-	2
Ungasan	2	-	-	-	2
Kutuh	-	-	-	-	-
Benoa	5	-	5	-	10
Tanjung Benoa	1	-	-	-	1
Jimbaran	5	-	3	-	8
<b>Kuta Selatan</b>	<b>15</b>	<b>-</b>	<b>8</b>	<b>-</b>	<b>23</b>

Sumber : Perbekel/Lurah  
Source : Village Head

**Tabel**  
**Table** 7.2

**Banyaknya Usaha Koperasi Menurut Jenis dan Desa/  
Kelurahan di Kecamatan Kuta Selatan, 2020**  
*The Number of Cooperative Share Specified by Kind and  
Villages at Kuta Selatan Subdistricts, 2020*

Desa/ Kelurahan Village	KUD		Non KUD			
	Jumlah Total	Anggota Member	Simpan Pinjam Saving and Loan		Desa Village	
			Jumlah Total	Anggota Member	Jumlah Total	Anggota Member
(1)	(2)	(3)	(4)	(5)	(6)	(7)
Pecatu	1	929	5	1 073	-	-
Ungasan	-	-	9	894	-	-
Kutuh	-	-	4	389	-	-
Benoa	-	-	9	1 342	-	-
Tanjung Benoa	1	428	4	104	-	-
Jimbaran	-	-	11	3 274	-	-
<b>Kuta Selatan</b>	<b>2</b>	<b>1 357</b>	<b>42</b>	<b>7 076</b>	<b>-</b>	<b>-</b>

Sumber : Perbekel/Lurah  
Source : Village Head

Lanjutan Tabel/Continued Table 7.2

Desa/ Kelurahan Village	Non KUD					
	Non Fungsional Non Functional		Lainnya Others		Jumlah Total	
	Jumlah Total	Anggota Member	Jumlah Total	Anggota Member	Jumlah Total	Anggota Member
(1)	(8)	(9)	(10)	(11)	(12)	(13)
Pecatu	-	-	-	-	6	2 002
Ungasan	-	-	-	-	9	894
Kutuh	-	-	-	-	4	389
Benoa	-	-	-	-	9	1 342
Tanjung Benoa	-	-	-	-	5	532
Jimbaran	-	-	-	-	11	3 274
<b>Kuta Selatan</b>	-	-	-	-	<b>44</b>	<b>8 433</b>

Sumber : Perbekel/Lurah  
Source : Village Head

**Tabel 7.3**  
**Table**

**Jumlah Anggota KUD dan Jenis Usahanya Menurut Desa/  
Kelurahan di Kecamatan Kuta Selatan, 2020**  
*Total Member KUD and Type of Business by Villages at Kuta  
Selatan Subdistricts, 2020*

Desa/ Kelurahan Village	Non Fungsional Non Functional		Jenis Usahanya Type of Business				
	Jumlah Total	Anggota Member	R M U	impan Pinjam Saving and Loan	K C K	Saprodi	Lainnya Others
(1)	(2)	(3)	(4)	(5)	(6)	(7)	(8)
Pecatu	1	929	-	1	-	-	-
Ungasan	-	-	-	-	-	-	-
Kutuh	-	-	-	-	-	-	-
Benoa	-	-	-	-	-	-	-
Tanjung Benoa	1	428	-	1	-	-	-
Jimbaran	-	-	-	-	-	-	-
<b>Kuta Selatan</b>	<b>2</b>	<b>1 357</b>	<b>-</b>	<b>2</b>	<b>-</b>	<b>-</b>	<b>-</b>

Sumber : Perbekel/Lurah  
Source : Village Head

Tabel  
Table 7.4

**Banyaknya Sarana dan Prasarana Ekonomi Menurut Desa/  
Kelurahan dan Jenisnya di Kecamatan Kuta Selatan, 2020**  
*Number of Economic Facilities and Infrastructure by Village  
and Types in Kuta Selatan Subdistrict, 2020*

Desa/Kelurahan <i>Villages</i>	Kelompok Pertokoan <i>Shopping Arcade</i>	Pasar dengan Bangunan Permanen <i>Permanent Traditional Market</i>	Pasar dengan Bangunan Semi Permanen <i>Semi Permanent Traditional Market</i>	Pasar Tanpa Bangunan <i>Traditional Market Without Building</i>
(1)	(2)	(3)	(4)	(5)
Pecatu	-	2	-	-
Ungasan	1	2	-	-
Kutuh	-	-	-	-
Benoa	7	5	-	-
Tanjung Benoa	-	1	-	-
Jimbaran	3	5	-	-
<b>Kuta Selatan</b>	<b>11</b>	<b>15</b>	<b>-</b>	<b>-</b>

Sumber : Perbekel/Lurah  
Source : *Village Head*

Lanjutan Tabel/*Continued Table 7.4*

<b>Desa/Kelurahan Villages</b>	<b>Minimarket/ Swalayan Minimarket</b>	<b>Toko/ Warung Kelontong Small Store</b>	<b>Restoran/ Rumah Makan Restaurant</b>	<b>Warung/Kedai Makanan Food Stall</b>
(1)	(6)	(7)	(8)	(9)
Pecatu	16	38	32	77
Ungasan	24	40	55	129
Kutuh	7	116	10	52
Benoa	73	243	113	145
Tanjung Benoa	11	33	31	9
Jimbaran	87	78	106	374
<b>Kuta Selatan</b>	<b>218</b>	<b>548</b>	<b>347</b>	<b>786</b>

Sumber: Perbekel/Lurah  
Source: *Village Head*

Lanjutan Tabel/*Continued Table 7.4*

<b>Desa/Kelurahan Villages</b>	<b>Hotel Hotel</b>	<b>Hostel/Motel/ Wisma Hostel</b>
<b>(1)</b>	<b>(10)</b>	<b>(11)</b>
Pecatu	15	155
Ungasan	12	171
Kutuh	2	19
Benoa	68	77
Tanjung Benoa	9	21
Jimbaran	31	225
<b>Kuta Selatan</b>	<b>137</b>	<b>668</b>

Sumber : Perbekel/Lurah  
 Source : *Village Head*





**TRANSPORTASI DAN KOMUNIKASI  
TRANSPORTATION AND COMMUNICATION**

**205 kecelakaan**

*Jumlah kecelakaan lalu lintas 2019*

**128 kecelakaan**

*Jumlah kecelakaan lalu lintas 2020*

*Jumlah kecelakaan lalu lintas di tahun 2020 menurun  
jika dibandingkan tahun 2019*

*Number of traffic accidents in 2020 decreased  
compared to 2019*





**PENJELASAN TEKNIS****TECHNICAL NOTES**

- |  |   |
|--|---|
| <ol style="list-style-type: none"> <li>1. Data transportasi dan komunikasi meliputi:             <ol style="list-style-type: none"> <li>a. Panjang jalan</li> <li>b. Angkutan darat</li> <li>c. Angkutan laut</li> <li>d. Angkutan udara</li> <li>e. Pos dan telekomunikasi</li> </ol> </li> <li>2. Kendaraan bermotor adalah setiap kendaraan yang digerakkan oleh peralatan teknik yang ada pada kendaraan tersebut, biasanya digunakan untuk angkutan orang atau barang di atas jalan raya selain kendaraan yang berjalan di atas rel. kendaraan bermotor yang dicatat adalah semua jenis kendaraan kecuali kendaraan bermotor TNI/Polri dan Korps Diplomatik.</li> <li>3. Mobil penumpang adalah setiap kendaraan bermotor yang dilengkapi dengan tempat duduk untuk sebanyak-banyaknya delapan orang, tidak termasuk tempat duduk untuk pengemudi, baik dilengkapi atau tidak dilengkapi bagasi.</li> <li>4. Mobil bis adalah setiap kendaraan bermotor yang dilengkapi dengan tempat duduk untuk lebih dari delapan orang, tidak termasuk tempat duduk untuk pengemudi, baik dilengkapi atau tidak dilengkapi bagasi.</li> <li>5. Mobil truk adalah setiap kendaraan bermotor yang digunakan untuk angkutan barang, selain mobil penumpang,</li> </ol> | <ol style="list-style-type: none"> <li>1. <i>Data on transportation and communications cover:</i> <ol style="list-style-type: none"> <li><i>a. Length of road</i></li> <li><i>b. Land transportation</i></li> <li><i>c. Sea transportation</i></li> <li><i>d. Air transportation</i></li> <li><i>e. Post and telecommunication</i></li> </ol> </li> <li>2. <i>Motor vehicles are any kind of vehicles motorized by machine set up in those vehicles, they are usually used for transporting people or goods on roads except vehicles moving along a railway line. The data cover all kinds of motor vehicles except those belong to Indonesia Army Force Indonesian State Police and Diplomatic Corps.</i></li> <li>3. <i>Passenger cars are any motor vehicles with no more than eight seats, excluding seat for driver, it can be with or without hoot.</i></li> <li>4. <i>Buses are large passenger cars having seats for more than eight passengers, excluding seat for driver, it can be with or without hoot.</i></li> <li>5. <i>Trucks are any motor vehicles used to transport goods excluding passenger cars, buses, and motorcycles.</i></li> </ol> |
|--|---|

6. Data panjang jalan negara dan jalan provinsi bersumber dari Dinas Pekerjaan Umum.
  7. Kunjungan kapal adalah kapal yang datang di pelabuhan baik untuk berlabuh diperairan maupun bersandar di dermaga.
  8. Gross ton (GT) adalah volume ruangan kapal dalam m<sup>3</sup>, kecuali terowongan, lubang poros baling-baling, tempat jangkar, dan alas ganda.
  9. Sumber data transportasi berasal dari masing-masing instansi terkait, dikumpulkan oleh Badan Pusat Statistik (BPS) setiap bulan/tahun.
  10. Kantor Pos adalah tempat pemberi pelayanan komunikasi tertulis dan atau surat elektronik, layanan paket, layanan logistik, layanan transaksi keuangan, dan layanan keagenan pos untuk kepentingan umum. Rumah pos berfungsi sama seperti kantor pos dan kantor pos pembantu, bedanya rumah pos biasanya terletak di daerah terpencil.
  11. Telekomunikasi adalah setiap pemancaran, pengiriman dan atau penerimaan dari setiap informasi dalam bentuk tanda-tanda, isyarat, tulisan, gambar, suara dan bunyi melalui sistem kawat, optic radio atau sistem elektromagnetik lainnya.
6. *Data on length of state and provincial roads were taken from the Public Works Department.*
  7. *Ship call is a ship arriving at a port either for mooring or berthing.*
  8. *Gross Ton (GT) is total volume of all room in a ship (m<sup>3</sup>), excluding the volume of tunnel, the axle of propellers, the anchor, and the chain locker.*
  9. *Data on transportation are compiled by the BPS-Statistics Indonesia, these data are obtained from relevant institutions every month/year.*
  10. *Post Office is a service provider facility of written communication and or electronic mail, parcel service, logistic service, financial transaction service, and postal service to the public. Postal house has the same function as the post office and subsidiary of post office, the difference is that postal house is usually located in remote areas.*
  11. *Telecommunication includes every transmitting, delivering and or receiving from every information of marking, signal, article, picture, sound and voice through strand of wire system, optic, radio or other electromagnetic system.*

**ULASAN**

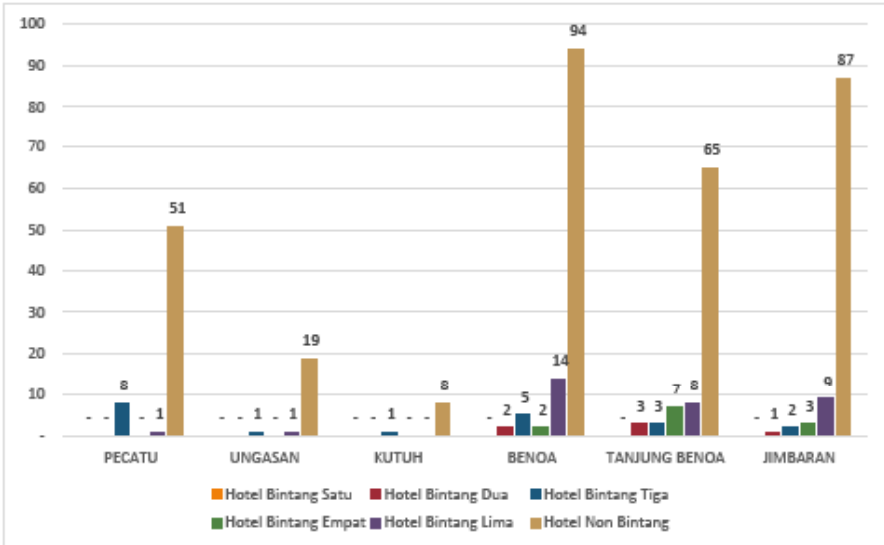
BAB 08 menampilkan data tentang Hotel, Pariwisata, Transportasi dan Komunikasi. Pada Gambar 8.1 atau Tabel 8.1 menampilkan banyaknya hotel Bintang dan non bintang, mulai dari hotel bintang satu sampai bintang lima dengan rincian 6 bintang dua, 20 bintang tiga, 12 bintang empat dan 33 bintang lima. Sementara terdapat 324 hotel non bintang. Pada Gambar 8.2 atau Tabel 8.3 menunjukkan data panjang jalan menurut jenis, dengan jalan yang di aspal sepanjang 77 km, 13 km diperkeras dan 37 jembatan di Kecamatan Kuta Selatan. Tabel lainnya menunjukkan data banyaknya kendaraan bermotor menurut jenisnya, banyaknya kendaraan tindak bermotor menurut jenisnya, jumlah menara dan operator serta kondisi sinyal, keberadaan kantor pos, agen ekspedisi, pos pembantu serta kondisi jalan dan sarana transportasi antar desa di Kecamatan Kuta Selatan.

**DESCRIPTION**

*CHAPTER 08 displays data on Hotels, Tourism, Transportation and Communication. Figure 8.1 or Table 8.1 shows the number of star and non-star hotels, ranging from one star to five star hotels with details of 6 two stars, 20 three stars, 12 four stars and 33 five stars. Meanwhile, there are 324 non-star hotels. Figure 8.2 or Table 8.3 shows data on road length by type, with 77 km of asphalt roads, 13 km of paved roads and 37 bridges in Kuta Selatan District. Another table shows data on the number of motorized vehicles by type, the number of motorized vehicles by type, the number of towers and operators and signal conditions, the presence of post offices, expedition agents, auxiliary posts and the condition of roads and transportation facilities between villages in Kuta Selatan subdistrict.*

**Gambar** 8.1  
**Figures**

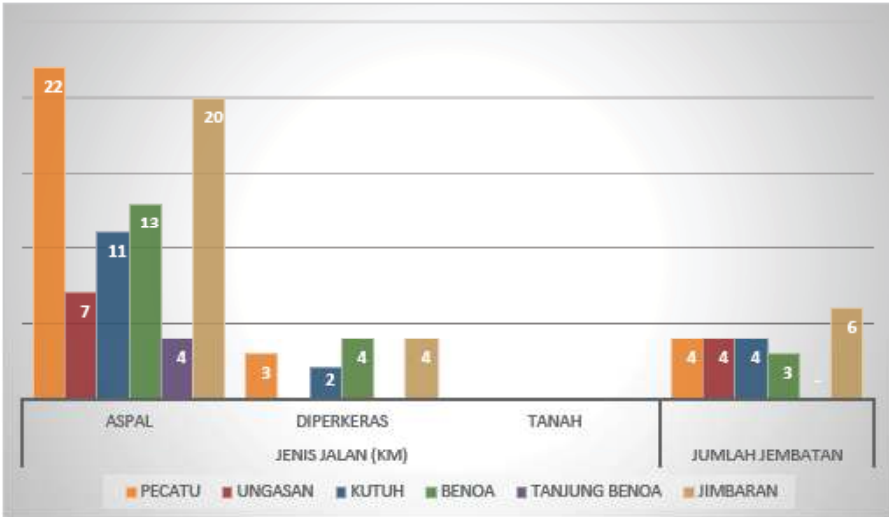
**Banyaknya Hotel Bintang dan Non Bintang Menurut Desa/Kelurahan di Kecamatan Kuta Selatan, 2020**  
**Number of Star and Non-Star Hotel by Villages at Kuta Selatan Subdistricts, 2020**



Sumber : Perbekel/Lurah  
Source : Village Head

**Gambar** 8.2  
**Figures**

**Panjang Jalan Menurut Jenis Jalan dan Desa/Kelurahan  
di Kecamatan Kuta Selatan, 2020**  
*Length of Road by Type and Villages at Kuta Selatan  
Subdistricts, 2020*



Sumber : Perbekel/Lurah  
Source : Village Head

**Tabel 8.1**  
**Table****Banyaknya Hotel Bintang dan Non Bintang Menurut Desa/  
Kelurahan di Kecamatan Kuta Selatan, 2020**  
**Number of Star and Non-Star Hotel by Villages at Kuta  
Selatan Subdistricts, 2020**

Desa/ Kelurahan Village	Hotel Bintang Star Hotel					Hotel Non Bintang Non-Star Hotel
	Satu One Star	Dua Two Star	Tiga Three Star	Empat Four Star	Lima Five Star	
(1)	(2)	(3)	(4)	(5)	(6)	(7)
Pecatu	-	-	8	-	1	51
Ungasan	-	-	1	-	1	19
Kutuh	-	-	1	-	-	8
Benoa	-	2	5	2	14	94
Tanjung Benoa	-	3	3	7	8	65
Jimbaran	-	1	2	3	9	87
<b>Kuta Selatan</b>	<b>-</b>	<b>6</b>	<b>20</b>	<b>12</b>	<b>33</b>	<b>324</b>

Sumber : Perbekel/Lurah  
Source : Village Head



Tabel 8.2  
Table

**Banyaknya Tenaga Kerja Hotel Bintang dan Non Bintang Menurut Desa/Kelurahan di Kecamatan Kuta Selatan, 2020**  
***Number of Manpower Star and Non-Star Hotel by Villages at Kuta Selatan Subdistricts, 2020***

Desa/ Kelurahan Village	Hotel Bintang Star Hotel					Hotel Non Bintang Non-Star Hotel
	Satu One Star	Dua Two Star	Tiga Three Star	Empat Four Star	Lima Five Star	
(1)	(2)	(3)	(4)	(5)	(6)	(7)
Pecatu	-	-	188	-	162	298
Ungasan	-	-	39	-	147	175
Kutuh	-	-	14	-	-	15
Benoa	-	201	568	249	6,597	502
Tanjung Benoa	-	189	105	132	1,325	86
Jimbaran	-	134	138	139	2,617	287
<b>Kuta Selatan</b>	<b>-</b>	<b>524</b>	<b>1 052</b>	<b>520</b>	<b>10 848</b>	<b>1 363</b>

Sumber : Perbekel/Lurah  
 Source : Village Head

**Tabel 8.3** Panjang Jalan Menurut Jenis Jalan dan Desa/Kelurahan di Kecamatan Kuta Selatan, 2020  
*Length of Road by Type and Villages at Kuta Selatan Subdistricts, 2020*

Desa/ Kelurahan Village	Jenis Jalan Type of Road (Km)			Jumlah Jembatan Total of Bridge
	Aspal Asphalt	Diperkeras Hardened	Tanah Soil	
(1)	(2)	(3)	(4)	(5)
Pecatu	22	3	-	4
Ungasan	7	-	-	4
Kutuh	11	2	-	4
Benoa	13	4	-	3
Tanjung Benoa	4	-	-	-
Jimbaran	20	4	-	6
<b>Kuta Selatan</b>	<b>77</b>	<b>13</b>	<b>-</b>	<b>21</b>

Sumber : Perbekel/Lurah  
 Source : Village Head

**Tabel**  
**Table 8.4.****Banyaknya Kendaraan Bermotor Menurut Jenis dan Desa/  
Kelurahan di Kecamatan Kuta Selatan, 2020**  
*Number of Motor Vehicles by Type and Villages at Kuta  
Selatan Subdistricts, 2020*

Desa/ Kelurahan Village	Jenis Kendaraan Bermotor Type of Motor Vehicle			
	Sepeda Motor Motor- cycle	Taxi/ Sedan Taxi	Bemo Roda 4 Minibus	Mini Bus/Bus Bus
(1)	(2)	(3)	(4)	(5)
Pecatu	537	42	4	-
Ungasan	5 804	-	275	-
Kutuh	1 130	-	86	-
Benoa	5 535	-	350	17
Tanjung Benoa	1 294	-	315	10
Jimbaran	13 366	116	729	28
<b>Kuta Selatan</b>	<b>27 666</b>	<b>158</b>	<b>1 759</b>	<b>55</b>

Sumber : Perbekel/Lurah  
Source : Village Head

Lanjutan Tabel/*Continued Table 8.4*

Desa/ Kelurahan <i>Village</i>	Jenis Kendaraan Bermotor <i>Type of Motor Vehicle</i>		
	Truk <i>Truck</i>	Pickup <i>Pickup</i>	Mobil Lainnya <i>Other Cars</i>
(1)	(6)	(7)	(8)
Pecatu	24	18	-
Ungasan	21	21	-
Kutuh	8	8	-
Benoa	26	26	-
Tanjung Benoa	19	19	-
Jimbaran	38	38	-
<b>Kuta Selatan</b>	<b>136</b>	<b>130</b>	<b>-</b>

Sumber : Perbekel/Lurah  
 Source : *Village Head*

**Tabel**  
**Table** 8.5**Banyaknya Kendaraan Tidak bermotor Menurut Jenis dan Desa/Kelurahan di Kecamatan Kuta Selatan, 2020**  
**Number of Non Motorized Vehicles by Kind and Villages at Kuta Selatan Subdistricts, 2020**

Desa/Kelurahan <i>Village</i>	Jenis Kendaraan Tidak Bermotor <i>Type of Non Motorized Vehicle</i>				
	Gerobak Hewan <i>Cattle Car</i>	Delman <i>Dokar</i>	Becak <i>Pedicab</i>	Sepeda <i>Bike</i>	Lainnya <i>Others</i>
(1)	(2)	(3)	(4)	(5)	(6)
Pecatu	-	-	-	693	-
Ungasan	-	-	-	1 013	-
Kutuh	-	-	-	391	-
Benoa	-	-	-	1 647	-
Tanjung Benoa	-	-	-	421	-
Jimbaran	-	-	-	1 843	-
<b>Kuta Selatan</b>	-	-	-	<b>6 008</b>	-

Sumber : Perbekel/Lurah  
Source : Village Head

**Tabel**  
**Table** 8.6

**Banyaknya Perahu/ Kapal Motor yang Dipakai Angkutan Umum Menurut Desa/Kelurahan di Kecamatan Kuta Selatan, 2020**  
**Number of Boats / Motor Boats Used by Public Transportation by Village / Subdistrict in Kuta Selatan District, 2020**

Desa/Kelurahan <i>Village</i>	Perahu/ Kapal Motor <i>Boats/ Motor Boats</i>				Jumlah <i>Total</i>
	Perahu Motor <i>Motorboat</i>	Perahu Tak Bermotor Non- Motorized <i>Boat</i>	Kapal Ships	Lainnya Others	
(1)	(2)	(3)	(4)	(5)	(6)
Pecatu	5	25	-	-	30
Ungasan	-	-	-	-	-
Kutuh	-	-	-	-	-
Benoa	38	19	-	6	63
Tanjung Benoa	151	64	-	8	223
Jimbaran	46	51	-	15	112
<b>Kuta Selatan</b>	<b>240</b>	<b>159</b>	<b>-</b>	<b>29</b>	<b>428</b>

Sumber : BPS, Podes 2020

Source : BPS, Podes 2020

**Tabel 8.7**  
**Table**

**Banyaknya Sarana Komunikasi Menurut Jenis dan Desa di Kecamatan Kuta Selatan, 2020**  
**Number of Communication Facilities by Type and Villages at Kuta Selatan Subdistricts, 2020**

Desa/ Kelurahan Village	Sarana komunikasi Communication Facilities					
	Kantor Pos Post Office	Pos Pembantu Auxiliary Post	Kantor Telepon Tele phone Office	Kantor Telegram Telegram office	TV Tele vision	Radio Radio
(1)	(2)	(3)	(4)	(5)	(6)	(7)
Pecatu	-	-	-	-	2 151	1 208
Ungasan	-	1	-	-	3 070	1 121
Kutuh	-	-	-	-	1 130	583
Benoa	-	1	-	-	7 000	1 789
Tanjung Benoa	-	-	-	-	1 339	614
Jimbaran	-	2	-	-	21 398	1 059
<b>Kuta Selatan</b>	<b>-</b>	<b>4</b>	<b>-</b>	<b>-</b>	<b>36 088</b>	<b>6 374</b>

Sumber : Perbekel/Lurah  
Source : Village Head

**Tabel 8.8** **Kondisi Jalan Darat Antar Desa/Kelurahan Menurut Desa/ Kelurahan di Kecamatan Kuta Selatan, 2020**  
***Land Road Conditions between Villages by Village in Kuta Selatan Subdistrict, 2020***

<b>Desa/ Kelurahan Village</b>	<b>Jenis Permukaan Jalan Road Condition</b>	<b>Dapat Dilalui Kendaraan Bermotor Roda 4 atau Lebih Can Be Crossed By 4 Wheeled Vehicle</b>
(1)	(2)	(3)
Pecatu	Aspal/Beton	Sepanjang tahun
Ungasan	Aspal/Beton	Sepanjang tahun
Kutuh	Aspal/Beton	Sepanjang tahun
Benoa	Aspal/Beton	Sepanjang tahun
Tanjung Benoa	Aspal/Beton	Sepanjang tahun
Jimbaran	Aspal/Beton	Sepanjang tahun
<b>Kuta Selatan</b>		

Sumber : BPS, Podes 2020  
 Source : BPS, Podes 2020



**Tabel 8.9**  
**Table**

**Keberadaan Kantor Pos/Pos Pembantu/Rumah Pos dan Perusahaan/Agen Jasa Ekspedisi Swasta Menurut Desa/Kelurahan di Kecamatan Kuta Selatan, 2020**  
*The Existence of Post Offices / Auxiliary Posts / Post Houses And Companies / Private Courier Service Agents According to Villages in Kuta Selatan Subdistrict, 2020 from Ngurah Rai Airport by Month, 2020*

<b>Desa/ Kelurahan Village</b>	<b>Kantor Pos/ Pos Pembantu/ Rumah Pos Post Offices / Auxiliary Posts / Post Houses</b>	<b>Perusahaan/ Agen Jasa Ekspedisi Swasta Companies / Private Courier Service Agents</b>
(1)	(2)	(3)
Pecatu	Tidak Ada	Ada, Beroperasi
Ungasan	Ada, Beroperasi	Ada, Beroperasi
Kutuh	Tidak Ada	Tidak Ada
Benoa	Ada, Beroperasi	Ada, Beroperasi
Tanjung Benoa	Tidak Ada	Tidak Ada
Jimbaran	Ada, Beroperasi	Ada, Beroperasi
<b>Kuta Selatan</b>		

Sumber : BPS, Podes 2020  
Source : BPS, Podes 2020



09

**PERBANKAN, KOPERASI, DAN HARGA-HARGA  
*BANKING, COOPERATIVE, AND PRICES***

**Terdapat 14 unit koperasi simpan pinjam  
di Kecamatan Kuta Selatan.**

***There are 14 units of savings and loan cooperatives  
in Kuta Selatan Subdistricts.***





**PENJELASAN TEKNIS**

1. Sistem pencatatan Statistik Ekspor dan Impor adalah "General Trade" dengan wilayah pencatatan meliputi seluruh wilayah kepabeanan Indonesia.
2. Pengesahan dokumen kepabeanan ekspor dan impor dilakukan oleh Bea dan Cukai berdasarkan Persetujuan Muat/Bongkar Barang.
3. Data ekspor berasal dari dokumen kepabeanan BC 3.0 atau yang disebut dokumen Pemberitahuan Ekspor Barang (PEB) yang diisi oleh eksportir.
4. Data impor berasal dari dokumen kepabeanan BC 2.0 atau yang disebut dokumen Pemberitahuan Impor Barang (PIB), Pemberitahuan Impor Barang Khusus (PIBK), Pemberitahuan Pabean *Free Trade Zone* (PPFTZ) dan dokumen kepabeanan BC 2.3 yang mencatat impor barang dari Luar Negeri ke Kawasan Berikat.
5. Barang-barang yang dikirim ke luar negeri untuk diolah dicatat sebagai ekspor, sedangkan hasil olahan yang dikembalikan ke Indonesia dicatat sebagai impor.
6. Barang-barang luar negeri yang diolah di dalam negeri dicatat sebagai barang impor meskipun barang olahan tersebut akan kembali ke luar negeri.
7. Barang-barang yang tidak dicakup dalam pencatatan:

**TECHNICAL NOTES**

1. *The recording of export and import statistics is based on General Trade System covering all Indonesian customs areas.*
2. *The legalization of customs export and import documents is conducted by the Customs and Excise Office.*
3. *The export data are compiled based on customs export documents BC 3.0 or known as Export Declarations (PEB), filled by exporters.*
4. *The import data are compiled based on customs import documents BC 2.0 or known as Import Declarations Form (PIB), Import Declarations Form for Special Commodity (PIBK), Customs Declaration Form for Free Trade Zone (PPFTZ), and customs import documents BC 2.3 which records import goods from foreign country to Bounded Zones Area.*
5. *Goods send abroad for processing purposes are recorded as export while its product sent to Indonesia are recorded as import.*
6. *Foreign goods processed in Indonesia are still recorded as imports although the products will be sent to abroad.*
7. *Items not included in the recording:*
  - a. *Passenger's clothing and jewelry.*
  - b. *Passengers' belongings from/to overseas for their own use, except refrigerators, televisiion sets, etc.*

- a. Pakaian dan barang-perhiasan penumpang
  - b. Barang-barang bawaan penumpang dari/ke luar negeri untuk dipakai sendiri, kecuali lemari es, pesawat televisi, dan sebagainya.
  - c. Barang-barang untuk keperluan perwakilan kedutaan suatu negara.
  - d. Barang-barang ekspedisi dan ekshibisi atau pameran.
  - e. Barang-barang untuk militer yang diimpor langsung oleh angkatan bersenjata.
  - f. Pembungkus/peti kemas untuk diisi kembali.
  - g. Uang dan surat-surat berharga.
  - h. Barang-barang contoh.
8. Sistem pengolahan dokumen impor/ekspor Indonesia adalah sistem "Carry Over" yaitu dokumen ditunggu selama satu bulan, setelah bulan berjalan, sedangkan dokumen-dokumen yang terlambat akan diolah pada bulan berikutnya. Dengan demikian dokumen bulan-bulan sebelumnya yang terlambat diterima dan masuk pada bulan berjalan, diperlakukan sebagai dokumen bulan pengolahan.
  9. Pelabuhan Muat adalah pelabuhan darimana barang diangkut ke luar negeri atau diekspor.
    - c. *Goods imported/exported for the use of foreign representative countries/embassies.*
    - d. *Goods for expeditions, and shows or exhibitions.*
    - e. *Military goods directly imported by the Armed Forces.*
    - f. *Packings/containers to be refilled.*
    - g. *Bank notes and securities.*
    - h. *Sample goods.*
  8. *The system used in processing Indonesian export and import documents is "Carry Over" system. Documents are processed one month after the current month, while those received later will be processed for the succeeding month. This means previous documents received in the current month will be treated as processed documents* Port of loading is port where the goods are transported out of the country or exported.
  9. *Port of Loading is the port from which goods are transported abroad or exported.*

**ULASAN**

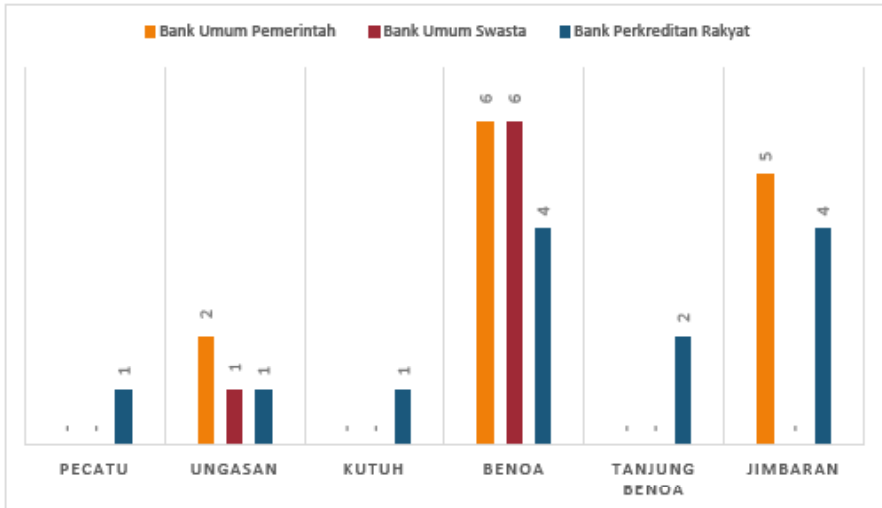
BAB 09 menunjukkan data tentang Perbankan, Koperasi dan Harga-Harga. Tabel yang ditampilkan berupa banyaknya sarana lembaga keuangan seperti bank dan koperasi di Kecamatan Kuta Selatan. Adapun beberapa jenis bank antara lain bank pemerintah, bank daerah, bank swasta, Lembaga Perkreditan Desa (LPD) dan Bank Perkreditan Desa. Pada Gambar 9.1 atau Tabel 9.2 terdapat 13 bank umum pemerintah, 7 bank umum swasta dan 13 bank perkreditan rakyat. Pada Gambar 9.2 atau Tabel 9.3 terdapat beberapa koperasi aktif antara lain; 2 KUD, 14 koperasi simpan pinjam dan 61 koperasi lainnya.

**DESCRIPTION**

*CHAPTER 09 shows data on Banking, Cooperatives and Prices. The table shown is the number of financial institution facilities such as banks and cooperatives in Kuta Selatan subdistrict. There are several types of banks, including state banks, regional banks, private banks, Rural Credit Institutions (LPD) and Rural Credit Banks. In Figure 9.1 or Table 9.2 there are 13 commercial banks, 7 private bank, and 13 Rural Credit Banks. In Figure 9.2 or Table 9.3 there are several active cooperatives, including; 2 KUD, 14 savings and loan cooperatives and 61 other cooperatives.*

**Gambar** 9.1  
**Figures**

**Banyaknya Sarana Lembaga Keuangan Yang Beroperasi Menurut Desa/Kelurahan dan Jenisnya di Kecamatan Kuta Selatan, 2020**  
**Number of Financial Institution Facilities That Operate by Village and Types in Kuta Selatan Subdistrict, 2020**

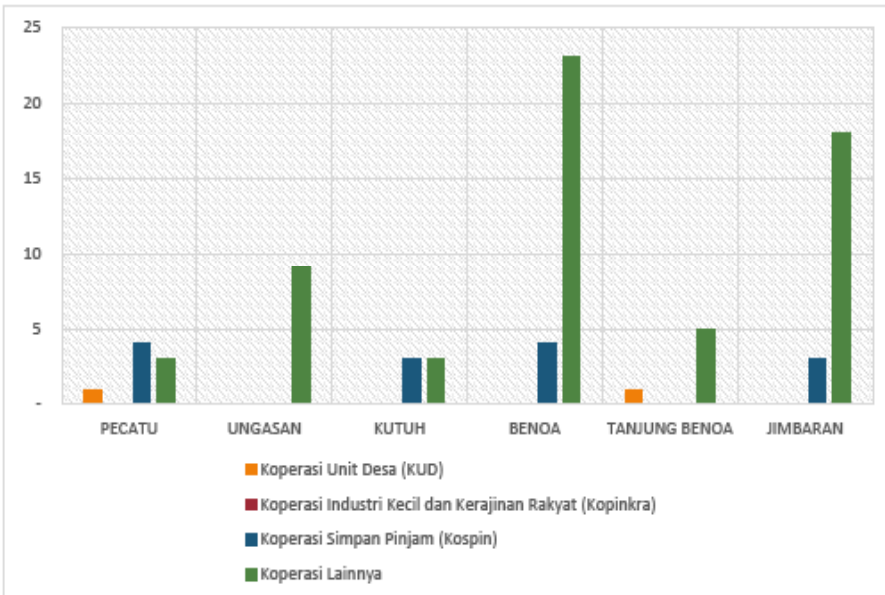


Sumber : BPS, Pendataan Potensi Desa (Podes) 2020  
Source: BPS, Villages Potential Data Collection 2020



**Gambar** 9.2  
**Figures**

**Banyaknya Koperasi yang Masih Aktif Menurut Desa/  
Kelurahan dan Jenis Koperasi di Kecamatan Kuta  
Selatan, 2020**  
*Number of Cooperatives that are Still Active by Village  
and Types of Cooperatives in Kuta Selatan Subdistrict,  
2020*



Sumber : BPS, Pendataan Potensi Desa (Podes) 2020

Source: BPS, Villages Potential Data Collection 2020

**Tabel 9.1** Jumlah Bank Menurut Jenis dan Desa/Kelurahan di Kecamatan Kuta Selatan, 2020  
**Table 9.1** *Number of Bank by Kind and Villages at Kuta Selatan Subdistricts, 2020*

Desa/ Kelurahan Village	Jenis Bank Type of Banks			
	Pemerintah Government	Daerah Regional	Swasta Private	LPD Rural Credit Institutions
(1)	(2)	(3)	(4)	(5)
Pecatu	-	-	-	1
Ungasan	-	1	1	1
Kutuh	-	-	-	1
Benoa	1	1	5	3
Tanjung Benoa	-	-	-	2
Jimbaran	1	-	2	1
<b>Kuta Selatan</b>	<b>2</b>	<b>2</b>	<b>8</b>	<b>9</b>

Catatan/Note: ...

Sumber/Source: Dinas Koperasi, Usaha Kecil Menengah, Perindustrian, dan Perdagangan Kabupaten Badung/ Department of Cooperative and SME of Badung Regency

**Tabel**  
**Table** 9.2**Banyaknya Sarana Lembaga Keuangan Yang Beroperasi Menurut Desa/Kelurahan dan Jenisnya di Kecamatan Kuta Selatan, 2020**  
**Number of Financial Institution Facilities That Operate by Village and Types in Kuta Selatan Subdistrict, 2020**

<b>Desa/ Kelurahan Village</b>	<b>Bank Umum Pemerintah</b>	<b>Bank Umum Swasta</b>	<b>Bank Perkreditan Rakyat</b>
(1)	(2)	(3)	(4)
Pecatu	-	-	1
Ungasan	2	1	1
Kutuh	-	-	1
Benoa	6	6	4
Tanjung Benoa	-	-	2
Jimbaran	5	-	4
<b>Kuta Selatan</b>	<b>13</b>	<b>7</b>	<b>13</b>

Catatan/Note: ...

Sumber/Source: Dinas Koperasi, Usaha Kecil Menengah, Perindustrian, dan Perdagangan Kabupaten Badung/ Department of Cooperative and SME of Badung Regency

**Tabel**  
**Table** 9.3**Banyaknya Koperasi yang Masih Aktif Menurut Desa/  
Kelurahan dan Jenis Koperasi di Kecamatan Kuta Selatan,  
2020**  
*Number of Cooperatives that are Still Active by Village and  
Types of Cooperatives in Kuta Selatan Subdistrict, 2020*

<b>Desa/ Kelurahan Village</b>	<b>Koperasi Unit Desa (KUD)</b>	<b>Koperasi Industri Kecil dan Kerajinan Rakyat (Kopinkra)</b>	<b>Koperasi Simpan Pinjam (Kospin)</b>	<b>Koperasi Lainnya</b>
(1)	(2)	(3)	(4)	(5)
Pecatu	1	-	4	3
Ungasan	-	-	-	9
Kutuh	-	-	3	3
Benoa	-	-	4	23
Tanjung Benoa	1	-	-	5
Jimbaran	-	-	3	18
<b>Kuta Selatan</b>	<b>2</b>	<b>-</b>	<b>14</b>	<b>61</b>

Catatan/Note: ...

Sumber/Source: Dinas Koperasi, Usaha Kecil Menengah, Perindustrian, dan Perdagangan Kabupaten Badung/ *Department of Cooperative and SME of Badung Regency*

# DATA

MENCERDASKAN BANGSA

*Enlighten The Nation*



**BADAN PUSAT STATISTIK  
KABUPATEN BADUNG  
BPS-STATISTICS OF BADUNG PROVINCE**

Jl. Jln. Raya Darmasaba - Lukluk No. 28, Darmasaba,  
Abiansema, Badung 80352  
Telp. 8441616, Fax: 8441717  
Homepage: <http://badungkab.bps.go.id>,  
Email: [bps5103@bps.go.id](mailto:bps5103@bps.go.id)

ISSN 0208-7626



9 770208 762703